

Zvýšení profesionality obcí Mikroregionu Hustířanka formou plánů strategického rozvoje a zvýšením kvalifikace zástupců obcí, CZ.03.4.74/0.0/0.0/16_058/0007366.



Evropská unie
Evropský sociální fond
Operační program Zaměstnanost

PROGRAM ROZVOJE OBCE VELICHOVKY



**NA OBDOBÍ
2019–2026**



Evropská unie
Evropský sociální fond
Operační program Zaměstnanost

Tento plán rozvoje obce vznikl za účelem stanovení dlouhodobé koncepce rozvoje s ohledem na priority rozvoje. Součástí plánu je analýza stávající situace, závěrem analytické části je SWOT analýza. Následuje strategická část – definování strategické vize, určení základních strategických oblastí rozvoje, cílů v jednotlivých oblastech a způsobů, jak je naplnit.

Strategický plán rozvoje obce je v souladu se strategií rozvoje Královéhradeckého kraje. Vize Královéhradeckého kraje, tj. „Královéhradecký kraj – místo pro kvalitní život“, se promítá do cílů samotné obce a navazuje na ni. Výchozí podmínky, totiž rovnoměrný rozvoj měst a obcí, vysoká kvalita života obyvatel, posilování konkurenceschopnosti a vzdělanostní struktury regionu, jsou integrovány do plánu rozvoje. Plán rozvoje obce Velichovky je tak v souladu s nadřazenými strategiemi rozvoje.

Obec **Velichovky** se nachází v okrese Náchod, kraj Královéhradecký, zhruba 5,5 km západně od Jaroměře. Obec má bohatou historii. V obci žije asi 750 obyvatel.

V roce 1985 byla k obci Velichovky přičleněna obec **Hustířany**, která má zhruba 90 domů a asi 170 obyvatel přihlášených k trvalému pobytu.

Obec Velichovky je členem dobrovolného svazku obcí [Hustířanka](#). Tento mikroregion tvoří patnáct okolních obcí a jeho posláním je především spolupracovat na společných projektech (např. vodovod, údržba veřejné zeleně) a získávat na ně finanční prostředky.

Velichovky i Hustířany v posledních desetiletích rozkvetly do krásy a změnily se k nepoznání. V tomto trendu hodlají pokračovat.

Program rozvoje obce se tak stane komplexním konceptem, který je pro řízení obce i pro rozhodování o klíčových otázkách budoucnosti nezbytným a zásadním dokumentem.

Dokument byl tvořen na základě harmonogramu koncem roku 2018 a dokončen v roce 2019 týmem zastupitelstva obce Velichovky ve složení:

Starosta: Jiří Lebedínský

Místostarosta:

Metodik DSO: Ilona Čepelková – za Mikroregion Hustířanka a za podpory projektu "Zvýšení profesionality obcí Mikroregionu Hustířanka" formou plánů strategického rozvoje a zvýšením kvalifikace zástupců obcí – CZ.03.4.74/0.0/0.0/16_058/0007366.

OBSAH:

A. ANALYTICKÁ ČÁST.....	3
A.1 Charakteristika obce	3
1. Území	4
Historie Velichovek jejich vznik:	5
2. Obyvatelstvo.....	14
3. Hospodářství.....	23
5. Vybavenost obce.....	30
6. Životní prostředí.....	41
7. Správa obce	43
A.2 Východiska pro návrhovou část.....	51
SWOT analýza	54
B. NÁVRHOVÁ ČÁST	57
B.1 Strategická vize	57
B.3 Podpora realizace programu	63



A. ANALYTICKÁ ČÁST

A.1 Charakteristika obce



1.Území

Základní data 2018

Celková plocha území obce 799,13 ha

Výměra orné půdy 349,76 ha

Velichovky



Letecký snímek



znak



vlajka

Lokalita

Status	obec
LAU 2 (obec)	CZ0523 574554
Pověřená obec a obec s rozšířenou působností	Jaroměř
Okres (LAU 1)	Náchod (CZ0523)
Kraj (NUTS 3)	Královéhradecký (CZ052)
Historická země	Čechy
Zeměpisné souřadnice	 50°21'25" s. š. , 15°50'30" v. d.

Základní informace

Počet obyvatel	746 (2020) ^[1]
Rozloha	7,96 km ²
Nadmořská výška	302 m n. m.
PSČ	552 11
Počet částí obce	2
Počet k. ú.	2
Počet ZSJ	2

Kontakt

Adresa obecního úřadu	Na zátíší 1 55211 Velichovky obecvelichovky@obecvelichovky.cz
Starosta	Jiří Lebedinský

Oficiální web: obecvelichovky.cz



Další údaje



Evropská unie
Evropský sociální fond
Operační program Zaměstnanost

Výměra zahrad 23,59 ha

Výměra ovocných sadů 9,39 ha

Výměra zemědělské půdy 511,98 ha

Výměra lesní půdy 190,16 ha

Výměra vodních ploch 10,60 ha

Výměra zastavěných ploch 16,48 ha

Výměra zastavěných ploch 16,48 ha

Výměra ostatních ploch 69,90 ha

Historie Velichovek jejich vznik:



Památky obce Velichovky kostel a hřbitov.

Historie Velichovek jejich vznik:

Kdy obec vznikla se přesně neví. První písemná zpráva, zapsaná v zemských deskách, je z roku 1389. V ní se ukládá, vdově po Jíříkovi z Hustířan, převést dlužní úpis z Velichowu kostelu v Žiželevsí. Z této zprávy je zřejmé:



Evropská unie
Evropský sociální fond
Operační program Zaměstnanost

- že jmenované místo patřilo starému českému rodu pánů z Hustířan, kteří si před místní jméno přidávali Rodovští;
- že místo se jmenovalo WELICHOW, snad od velkého chovu. V pozdějších zápisech, rok 1396, je uvedeno jako WELICHOWEK, kde lze usuzovat, že šlo již o menší chov. Odtud byl již jen krůček k převedení názvu do plurálu. (množného čísla). Kdy k němu došlo se neví. V průběhu 17. století se v zápisech uvádějí WELECHOWKY, později WELICHOWKY. V 19. století se objevují WELCHOWKY, a to i v úředních spisech psaných česky (trhové smlouvy). Ojediněle se s tímto pojmenováním setkáváme v lidovém podání u starší generace dosud.

Velichovky byly poddanskou obcí patřící k menšímu hradu Rotemberk. Roku 1523 dostává Velichovky od svého otce Jan starší Rodovský z Hustířan, který roku 1524 staví v místech, kde je dnes budova obecního úřadu, přízemní dřevěnou tvrz. Velichovky se stávají samostatným feudálním sídlem. Po Janově smrti dědí majetek roku 1565 jeho syn Bedřich, (jeho bratr, Bavor Rodovský z Hustířan, je známý alchymista rudolfínské doby). Po smrti Bedřicha roku 1591 - má krásný náhrobek v kostele sv. Václava na Chloumku u Habřiny – je dalším majitelem příbuzný jeho manželky Kryštof Želínský ze Sebusína, císařský rada. Po všech těchto výše uvedených majitelích se ve Velichovkách nezachovaly žádné památky. Roku 1603 kupuje Velichovky Hanibal z Valdštejna, strýc Albrechta z Valdštejna, známého vojevůdce císařských vojsk za třicetileté války. Albrechtovým rodištěm roku 1583 jsou nedaleké Heřmanice. Hanibal dává ve Velichovkách postavit v roce 1616, ve slohu renesančním, kostel. Obnovený latinský název nad presbytářem vypovídá o jeho založení i majiteli. Český překlad: " Za nepřemožitelného Matyáše II vladaře německého, krále českého a uherského, vysoce urozený a slavný pán, pan Hanibal baron z Valdštejna, pán v Hostinném, Heřmanových Seifech, Heřmanicích, Velichovkách atd. v roce 1616 tuto svatou budovu k slávě Boží a k blahu duší vystavět nechal."

Poněvadž rod Valdštejnů, s výjimkou Albrechta z Valdštejna, byl utrakvistický, lze soudit, že kostel byl utrakvistický (kališnický – přijímání podobojí). Kdy se stal kostelem katolickým není známo, nejpozději však roku 1627 na základě Obnoveného zřízení zemského, kde utrakvismus byl v českých zemích zakázán. Původní kostel byl bez věže, na střeše byla pouze malá věžička. Blízko kostela byla postavena pozdně gotická dřevěná zvonice, podobná dosud stojící zvonici na nedalekých Chotěborkách. Když byla roku 1848 ke kostelu přistavěna zděná věž, byla dřevěná zvonice zbourána a se střechy odstraněna malá věžička. Na místo dřevěné zvonice byly vysazeny dvě lípy, dodnes zdobící návrší u kostela.



Pro značnou zadluženost svých panství prodává roku 1620 Hanibal z Valdštejna Velichovky Anně Salomeně z Hořovic, pozdější vdově po Kryštofu Harantovi z Polžic a Bezdržic, popraveném 21. června 1621 na Staroměstském náměstí. Jeho sídelním místem byl hrad Pecka.

Anna Salomena se roku 1625 provdává za Heřmana Černína z Chudenic, který věrnými službami Ferdinandovi II. získal veliký majetek. V roce 1637 kupuje hrad Kost, který se stal sídelním místem jeho správce pro řízení panství ve východních Čechách. Od té doby patří Velichovky pod panství kostecké.

V roce 1643 byla ves, včetně kostela, vyplněna od Švédů. Po roce 1848, konec třicetileté války, byly postaveny nové kamenné hospodářské budovy, přízemní vypálená dřevěná tvrz, byla vybudována z kamene, jako přízemní zámek. Černínové drží Velichovky do roku 1731.

Novými majiteli se stávají Mladotové ze Solopysk se sídlem na hradě Skalka u Dobrušky, o nichž píše v románu Temno Alois Jirásek.

Z tohoto rodu se zde vystřídaly tři generace. V roce 1760 přebírá Velichovky Josef Kryštof Mladota se svojí manželkou Helenou rozenou Tagler ze Sickerskirchenu. Ve slohu rokokovém obnovují interiér kostela, který se po několika úpravách (zlacení, barvení) zachoval do dnešní doby.

Kostel je jednodlní. Loď je 13,70 m dlouhá a 6,80 m široká. V čele hlavní oltář s obrazem Proměnění Páně na hoře Tábor z roku 1765. Autor neznámý. Ve středu oltáře tumba s otáčecím tabernáklem (svatostánek), po stranách dvě branky se sochami sv. Josefa a sv. Heleny na vrcholu. Postranní oltáře jsou baldachýnové, zdobené andílky. Na nich rokokové rámy, v nich na levém oltáři obraz Panny Marie, na pravém oltáři kopie slavného Rubensova obrazu Ecce homo (Ejhle člověk). Po stranách obrazů rokokové relikviáře a sošky sv. Jana, Pavla, Vavřince a Floriana, vše z druhé poloviny 18. století. Na kazatelně je na čelní straně zlacená kartuš s reliéfem Jonáše. Na její stříšce jsou hlavy čtyř církevních otců, ve vrcholku soška Dobrého pastýře. Kručta kamenná, podepřená dvěma toskánskými sloupy, varhany rokokové rovněž z druhé poloviny 18. století. Jejich generální oprava provedena v roce 1997. Historickým dokladem v chrámové lodi na pravé straně je kamenná deska 80 cm vysoká a 125 cm široká. Na ní jsou vytesány znaky Valdštejnů a Berků ve velmi pěkném provedení. Nad těmito znaky je hladce opracovaný polovypouklý latinský nápis. Český překlad: "Hanibal z Valdštejna: Kateřina Valdštejnská, rozená Berková z Dubé a Lípy". Uvedená deska byla nalezena v roce 1804 při odstraňování kupy starého štěrku u panského pivovaru v hloubce asi 80 cm. Aby se tato památka zachovala, nechal majitel panství Jan Podivín, rytíř z Höpflingenu a Bergendorfu, přenést tuto desku do kostela. V průchodu pod věží je ve stěně pískovcový znak Pácaltů z Adelschwungu.

Jan Pavel Pácalt, šlechtic z Adelschwungu, kupuje Velichovky v roce 1777. Byl to první šlechtic, který zde žil, panství zveleboval a také zde zemřel. Ihned po koupi nechal postavit v sousedství svého obydlí jednopatrový zděný špýchar. Zbourán byl v roce 1981. Podobný dosud stojí v nedalekých Bílých Poličanech. Jedinou dochovanou památkou na Jana Pavla Pácalta je krásný náhrobek ve výklenku věže na jižní straně. Na ploše náhrobku ve vysokém reliéfu je truchlící rodina. Nad ní je plochý nástavec se dvěma konzolami nesoucí římsu. Nahoře obelisk se znakem, zakončený vázou. V ploše nástavce je deska s německým nápisem psaná švabachovým písmem – kurentem. Nad postavami truchlící rodiny je deska s českým nápisem: "Jan Pácalt z Adelschwungu, milován od svých, vážen od všech, živ bohabojně, v cnostech povolán do radostí věčných, věku svého 68 let, 28. ledna 1793". Nápis je rovněž napsán kurentem. Kde je jeho skutečné místo odpočinku se neví, věž kostela byla postavena až 55 let po jeho smrti. V jednom zápisu se uvádí, že tento náhrobek byl zachován, aby budoucí generace viděly, jak se šlechta tehdejší doby oblékala.

Dalším majitelem se stává roku 1803 Jan Podivín, rytíř z Höpflingenu a Bergendorfu. Tento šlechtický rod se zde udržel až do roku 1907. Po smrti Jana Podivína nastupuje jeho syn Adalbert (Vojtěch). Jeho dcery baronky, po provdání Berta Bess Chrostin a Gabriela Spens Boden, zakládají roku 1897 lázně, kde se dodnes s úspěchem využívá místní slatiny k léčbě nemocí pohybového ústrojí.

Hlavní představitelé tohoto rodu jsou pohřbeni na místním hřbitově. Náhrobní kameny, na jižní straně od kostela, vypovídají o zašlé slávě, vážnosti a moci jejich členů. Všechny jsou označeny znaky (erby) a nápisy. Z latinského textu na náhrobním kameni Jan Podivína, umírá roku 1830, se dozvídáme, že byl hejtmanem obvodu hradeckého, vládním radou c.k. úřadu v Čechách a pánem Velichovek. Všechny

ostatní náhrobní kameny jsou v jazyce německém. Další, vpravo, patří jeho ženě Karolíně, rozené Levínské z Levína, umírá roku 1836. Vedle je náhrobní kámen jejich syna Adalberta, umírá roku 1861. V tomto textu k označení místa panství je uvedeno jméno WELCHOWEK. Poslední náhrobní kámen, mírně vyvýšený, kryje ostatky manželky Adalberta, Gabriely, rozené baronky Spens Boden, umírá roku 1874. Jedna z baronek, Gabriela, spoluzakladatelka lázní, umírá roku 1918, byla uložena vedle svého dědečka, nejslavnějšího a nejvzdělanějšího příslušníka rodu. Hrob označený železným křížem, těsně u sakristie, ukrývá ostatky Christiana Otto, přítele Adalberta, který s ním prošel mnohá protinapoleonská tažení, umírá roku 1875.



V okolí kostela je umístěna socha sv. Jana Nepomuckého s letopočtem 1760. Poblíž stojí reliéfní kamenný kříž, který byl na toto místo přemístěn v červnu 1908. Stál při silnici vedoucí z Velichovek k Jaroměři a překážel výstavbě. Jednalo se zřejmě o mezní kámen vymežující hranici velichovského panství s majetkem jezuitského kláštera v nedalekém Žirči u Dvora Králové nad Labem. Kamenný kříž je 130 cm vysoký, 104 cm široký a 30 cm silný. Žádná pověst se k němu neváže.

Při cestě ke kostelu stojí betonová zvonička z roku 1933, patřící církvi Československé husitské, která zde byla založena 31. ledna 1921.

Na křižovatce silnic, odbočka k Nouzovu, stojí na břehu kamenný kříž, tzv. Voltrův kříž. Ze starých zápisů z roku 1800 a 1810 se dozvídáme, že zde stál kříž dřevěný, kdy byl postaven není známo. V roce 1869 byl tento dřevěný nahrazen křížem kamenným. Pověst vypráví, že na přilehlém poli pracoval sedlák s koňmi, kteří se splášili a on zázrakem vyvázl bez zranění. Na památku této události byl postaven dřevěný kříž.

Poválečná historie:

Ve Velichovkách začíná nový život. První lázeňská sezóna byla zahájena 15. července 1945. Vše zanedbané způsobené 2. světovou válkou, se napravuje. Dochází k zdokonalení lázeňství. S cílem přiblížit ho nejvyšším parametrům. Výmluvným dokladem je rozsah provedených stavebních prací. Byl dokončen "Společenský dům" - provedena přístavba I. poschodí, zrekonstruován balneo provoz, výstavba nové úpravny vody a rekonstrukce vodovodu. Uskutečnila se nástavba "Zimních lázní" vybudováním 1. poschodí, provedena generální oprava hlavní léčebné budovy - "Masarykova domu". Výstavba čistící stanice. Kotelna na tuhá paliva byla plně plynofikována. Byla provedena rekonstrukce kina a lázeňské kavárny. Komunikace a chodníky v lázeňském areálu a přilehlém lesoparku byly opatřeny živičným povrchem. V roce 1998 byla dokončena generální oprava budov "Domov" a "Zátiší", které nyní splňují všechny požadavky úspěšné léčby. V následujících letech prošly rozsáhlými rekonstrukcemi i ostatní ubytovací vily – Čechie, Morava a Slovenka. V současnosti probíhá modernizace balneo provozu a celého Masarykova domu. I do budoucna má akciová společnost náročné plány dalšího rozvoje. Přihlédneme-li k tomu, že zásoby místní slatiny jsou odhadovány na 150–200 let a že použitá slatina se vrací zpět do místa těžby, kde během 10 let získá opět všechny léčebné vlastnosti, pak nic nestojí v cestě dalšímu lázeňskému rozvoji.



Ani výstavba obce nezaostala. Po 2. světové válce občané postavili nebo zrekonstruovali více jak 60 rodinných domků. Vznikly další části obce Nová čtvrť a Třešňovka, rozšířila se výstavba na Hradčanech. V současnosti má obec Velichovky asi 570 trvale hlášených obyvatel.

V roce 1957 bylo založeno JZD, které se později stalo součástí JZD Jaroměř. Tím zmizela z obce, nebo se podstatně omezila většina hospodářských budov. Kravín k ustájení dobytka byl postaven na odvrácené straně obce od lázní. V současné době je tento objekt součástí jezdeckého a mysliveckého areálu, který se rozkládá dál směrem k Hustířanům. V osmdesátých letech byly rozbourány hospodářské budovy bývalého velkostatku, stojící v těsné blízkosti lázní, které byly využívány místním zemědělským družstvem. Na jejich místě byla vybudována plocha zeleně s autobusovou zastávkou a moderní budovou bývalé prodejny, která je nyní využívána jako provozovna reklamní firmy. V obci jsou další podnikatelské subjekty, které vyvíjejí činnost v oblasti stavebnictví, obchodu, pohostinství, zemědělství, instalátérské práce, čalounictví apod.

V celé obci byly postupně vybudovány bezprašné vozovky, s pohodlnými vydlážděnými chodníky, u autobusové zastávky jsou nová parkoviště. Všechny odpadní vody jsou odváděny kanalizací do čistící stanice; z té části obce, která je na odvrácené straně rozvodí, je odpadová voda přečerpávána. Z Velichovek žádná odpadová voda včetně dešťové neodtéká, aniž byla neprošla čistící stanicí. Pro potřeby obce byl vybudován vlastní vodovod s dostatečnou kapacitou, která umožňuje zásobovat i okolní obce. Bylo pořízeno nové veřejné osvětlení, rovněž tak telefonní spojení, které je vedeno zemními kabely. Celá obec je plynofikována, plyn je zaveden do všech rodinných domků a podnikatelských objektů.

Byly rozšířeny plochy veřejné zeleně, vybudována nová plocha a oplocení fotbalového hřiště. V jeho sousedství se nacházejí tenisové kurty vybudované v roce 2000 a víceúčelové hřiště, které bylo zprovozněno v roce 2004. Cyklisté mohou využívat novou cyklostezku, která je součástí Betlémské cesty, turisté se po vyznačených stezkách dostanou na zajímavá historická místa. U kostela byly zřízeny na neúrodných pozemcích dvě zahrádkářské osady s chatkami, jejímiž majiteli jsou převážně občané z Jaroměře a Hradce Králové.

V obci se nachází dvoutřídní mateřská škola a základní škola (1-5.ročník), které procházejí postupnou modernizací (školní kuchyně, počítačové vybavení, hřiště s umělým povrchem). V roce 2001 obec postavila v uličce nové garáže sloužící k uskladnění techniky pro údržbu obecního majetku, nad nimi se nacházejí menší obecní byty. Rovněž jednopatrová budova hasičské zbrojnice s velkou zasedací místností je ozdobou obce. Nejrozsáhlejší investiční akcí za poslední období byla generální rekonstrukce budovy obecního úřadu Na Zátíší. V roce 2005 se tak do nových prostor vrátil obecní úřad, místní knihovna, pošta, dětský a praktický lékař. Nově je v budově umístěna internetová kavárna a cukrárna a v podkroví několik pokojů pro dočasné ubytování.

V roce 1919 byla v obci založena tělovýchovná jednota Sokol, v roce 1934 Sbor dobrovolných hasičů a v roce 1977 Český zahrádkářský svaz. Tyto organizace pracují dodnes. Po roce 1989 zanikly v obci organizace SVAZARM, Český svaz žen, SČSP, Dohlížecí výbor Jednoty, SSM zanikl již v roce 1986. V současné době v obci není politická strana.

V roce 1985 byla k obci Velichovky přičleněna obec Hustířany, která má zhruba 70 domů a asi i 170 obyvatel přihlášených k trvalému pobytu. Mnoho starších domů slouží pouze k rekreačním účelům.



V Hustířanech je několik místních občanů, kteří podnikají v nejrůznějších činnostech –kovovýroba, výroba plastů, zemědělství, obchod, pohostinství, cukrářská výroba, stavebnictví apod.

Do obce byl v 80. letech zaveden vodovod, dále provedena plynofikace a položení telefonních kabelů. V současné době probíhá výstavba čističky odpadních vod a kanalizace.

Činnými spolky jsou Sbor dobrovolných hasičů a Jezdecký klub.

Obec Velichovky je členem dobrovolného svazku obcí Hustířanka. Tento mikroregion tvoří šestnáct okolních obcí a jeho posláním je především spolupracovat na společných projektech (např. vodovod, údržba veřejné zeleně) a získávat na nefinanční prostředky. V oblasti mezinárodní jsou od roku 2004 partnerským městem mikroregionu polské lázně Jedlina Zdroj. Účelem spolupráce je propagace našeho kraje, vzájemná výměna zkušeností zejména v oblasti státní správy, školství a kultury.

Velichovky i Hustířany v posledních desetiletích rozkvetly do krásy a změnily se k nepoznání. V tomto trendu hodlají pokračovat.

Historie Lázní Velichovky:

Obě majitelky panství, baronky Berta Bess Chrostin a Gabriela Spens Boden, byly v úzkém styku s majitelem panství bělohradského, kde již slatinné lázně byly v provozu (založeny roku 1885). Při návštěvách poznaly jejich blahodárné účinky. Věděly, že v blízkosti jejich panství se nachází rovněž slatina, že tato má rovněž léčebné účinky. Bylo to zásluhou Dr. Kutíka, lékaře z blízkých Hoříček, který ji používal k léčení reumatických obtíží a baronkám navrhol vybudování lázní. Když vídeňský balneolog Dr. Ludwig tuto odborně prostudoval a k léčbě doporučil, začaly vážně uvažovat o jejich vybudování.

Se svými nejbližšími příbuznými hledaly potřebný finanční kapitál. Z příslušníků okolní šlechty se utváří akciová společnost, (velkou roli sehrál hrabě Harrach z Hrádku u Nechaníc). Jičínská banka přislíbila úvěr. Byly vypsané akcie po 1 000 K. Baronkám samým připadlo za 72 000 K akcií.

Prvním úkolem bylo získání luk, kde se nacházela slatina. Ta patřila rožnovským sedlákům. Byl jim přednesen návrh provést výměnu těchto neúrodných pozemků za úrodná pole z jejich panství, což oni rádi přijali.

Ing. F.J.Hellman z Jaroměře byl pověřen zhotovením stavebních plánů, včetně rozpočtu pro všechny objekty lázní. Celkový obnos činil 400 000 K.

Brzy z jara roku 1897 byl položen základní kámen a započato se stavbou lázeňských objektů. Obřad svěcení vykonal dubenecký farář Alexandr Jareš, za účasti školních dětí i místních občanů. Byla postavena léčebná budova se strojovnou a kotelnou, dále lázeňská restaurace s tanečním sálem a klubovnou a dvě budovy pojmenované jmény zakladatelek "Vojtěška" (Berta) a "Jela" (Gabriela). Nynější názvy Slovenka a Domov. Při tehdejší dostatek pracovních sil pokračovaly stavby rychle kupředu, takže v následujícím roce 1898 byly dokončeny. Na jejich slavnostním předání veřejnosti byl přítomen zemský a říšský poslanec Jan Jaroš a jmenovaný dubenecký farář.

Prvním lázeňským lékařem byl Dr. Wil. Sperber, ředitelem lázní se stal nájemce velkostatku Karel Seisser a účetním jeho syn Karel.



Ve snaze rozšířit lázně darovala baronka Berta pozemek na stavbu staviteli Ing. F.J.Hellmanovi, kde on roku 1899 postavil budovu "Jetty". (dnešní Zátíší). V roce 1901 postavil Karel Seisser na darovaném pozemku budovu "Jenny" (dnešní Čechie) nákladem 26 000 K a dcera baronky Berta budova "Skal" (dnešní Morava) za 24 000 K, která bylo prodána roku 1912 Alexandru Herzogovi a roku 1918 ji kupují manželé Němcovi z Hradce Králové. Další pozemek na stavbu dostala zdarma slečna poštmistrová Marie Koubková. Dnes na tomto místě stojí soukromý domek, naproti budově Zátíší. Darování pozemků zdarma byl jistě čin chvályhodný.

Lázně se úspěšně rozjely a baronka Berta, která byla onou hnací silou, s hrdostí sledovala vývoj díla, k němuž dala základ a od něhož si mnoho slibovala. Později stojí před skutečností, že její snaha pomalu, ale jistě ztroskotává. Způsobil to každoroční deficit v provozu lázní. Stojí před rozhodnutím lázně uzavřít nebo prodat. Roku 1907 prodává velkostatek p. Karlu Seisserovi za 240 000 K a lázně kupuje MUDr. Josef Moravec ze Dvora Králové nad Labem za 130 000 K. Částku za lázně převzala jičínská banka, od níž byl úvěr a zbytek váznoucího dluhu musel být ještě doplacen (prý 30 000 K).

Prodejem velkostatku a lázní roku 1907 končí neslavně ve Velichovkách působnost šlechtického rodu Podivínů, kterou úspěšně zahájil Jan Podivín rytíř z Höpflingu a Bergendorfu v roce 1803.

MUDr. Moravec zavedl v lázních nový pořádek, a především větší šetrnost. Lékařskou praxi vykonával sám, sám řídil veškerý provoz, tím nepotřeboval ředitele. Pozornost zaměřil na propagaci vydáním secesního průvodce, plakátů atd. Na jedné léčebné budově zřídil sluneční lázně a v přilehlém bukovém lese vzdušné lázně, které byly ohrazeny vysokým dřevěným plotem. Obojí se však neosvědčily a zanedlouho zanikly.

MUDr. Moravec vlastnil lázně do 4. prosince 1912, kdy je kupuje Ústředí nemocenských pojišťoven v Praze. Postupně byly od soukromníků koupeny, restaurovány a přejmenovány všechny budovy.

Od velkostatku bylo koupeno 10 hektarů polí k dalšímu jejich rozšíření.

Projekt nových lázní vypracoval architekt Dr. Milan Babuška. Na podzim roku 1923 byla započata stavba nového léčebného pavilonu, dnešní Masarykův dům. 3. května 1926 byl již v něm zahájen provoz. Budova byla jednopatrová, druhé patro přistavěno v roce 1936, Současně byla zahájena stavba Společenského domu.

10. července 1926 navštívil lázně prezident ČSR T.G.Masaryk, 21. června 1970 prezident ČSSR Ludvík Svoboda a 10. února 1971 Gustáv Husák, pozdější prezident ČSSR. Všichni tři jmenovaní v lázních jednu noc přespali.

V roce 1936 bylo vybudováno v lázeňském parku koupaliště. Je 38 m dlouhé, 18 m široké a u hráze 4 m hluboké. Do té doby se pacienti chodili koupat na nedaleké Jezírko (asi 1,5 km). Na počátku druhé světové války je provoz lázní omezován. Kromě pacientů jsou zde ubytovány i německé děti. V březnu 1942 přestávají lázně sloužit svému účelu a do Velichovek je přemístěna plicní léčebna z Prosečnice nad Sázavou.

28. března 1945 je léčebna zrušena a všechny lázeňské budovy byly urychleně připravovány pro potřeby generálního štábu polního maršála Ferdinanda Schörnera, velitele armády střed (Mitte). Zaměstnanci léčebny byli propuštěni, vážně nemocní pacienti byli přemístěni do jiných léčeben a méně nemocní posláni domů.



Se štábem přijíždí do Velichovek na jeden tisíc německých vojáků. Je zabrána škola, hotel, bývalý hostinec a v mnohých rodinných domcích museli majitelé uvolnit byt pro německé vojáky. Maršál Schörner se ubytoval ve vile po řediteli sanatoria, kde byla zřízena sauna a protiletcecký kryt. Obsazení jednotlivých budov: "Morava" - zde byli ubytováni generálové a vyšší němečtí důstojníci; "Slovenka" - nižší důstojníci; "Domov" a "Staré lázně" - příslušníci zbraní SS; "Čechie" - kancelářské síly a německé ženy. Celá hlavní lázeňská budova "Masarykův dům" sloužila jako kanceláře štábu, jehož náčelníkem byl gen. por. von Natzmer. V budově "Zimních lázní" byla umístěna spojovací ústředna. Celý objekt byl hermeticky uzavřen, střežen polním četnictvem a příslušníky SS. V okolí kopány kulometná hnízda, zákopy, prováděna příprava ke kruhové obraně. Ve školní zahradě byl zakopán lehký tank. Pod zalesněnou strání, severně od lázní, bylo vybudováno polní letiště. Maršál Schörner měl k dispozici osobní letadlo typu Čáp (Storch). Štáb měl krycí jméno Florian.

26. dubna 1945 byl zde na poradě říšský protektor v Čechách a na Moravě K.H.Frank, údajně ho měl doprovázet Konrad Henlein. 29. dubna přespal v místním hotelu generál Vlasov, přísně střežen německými vojáky. Objevil se zde ještě 4. a 5. května.

5. května, po vypuknutí povstání, odjíždí z Velichovek německý oddíl k potlačení povstání ve Dvoře Králové nad Labem. Vrací se 6. května v ranních hodinách, přivázejí si několik raněných a jednoho mrtvého. Byl pochován v rohu školní zahrady. Přivezli také 4 členy revolučního národního výboru, kteří byli vězněni až do 8. května. Potlačení povstání ve Dvoře Králové nad Labem stálo 17 českých životů.

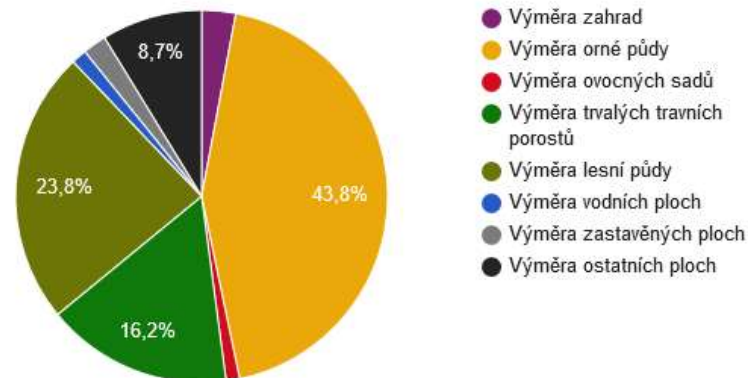
8. května v dopoledních hodinách přijíždí do Velichovek ozbrojený konvoj 23. průzkumné squadrony, která byla součástí 16. obrněné divize 3. armády USA generála George Pattona. Konvoj, pod velením pplk. Roberta H. Pratta, přivezl kurýra Dönitzova štábu plk. Majera Detringena k doručení kapitulace německé armády. Schörner před jejich příjezdem odlétá. Jednání probíhají s jeho zástupcem. Krátce na to německý štáb, v posledních hodinách, opouští Velichovky. V zápětí odjíždí i konvoj americké armády.

V roce 1997 byl v lázeňském parku k této události vybudován památník. Každý rok, 8. května, je pořádána vzpomínková jízda historických vozidel 2. světové války z Prahy do Velichovek pod názvem "Mise Velichovky".

Sovětská armáda ještě 9. května, ve večerních hodinách, sváděla úporný boj na přístupech k Náchodu z Polska. Jaroměře dosáhla 10. května v 07,10 hod. a teprve potom pokračuje v dalším postupu na západ. Velichovky byly osvobozena 11. května 1945.



Struktura využití půdy v obci Velichovky v roce 2018



Zdroj: ČSÚ

Hustota zalidnění obce je (nedostatek indikátorů) obyv./km².

Zdroj: ČSÚ

Hustota zalidnění obce je (nedostatek indikátorů) obyv./km².

Zdroj: ČSÚ

Orná půda zaujímá 43,77% plochy, lesy tvoří 23,80% plochy.

Zdroj: ČSÚ

Koeficient ekologické stability vyjadřuje poměr mezi přírodně stabilními plochami (jako jsou lesy, zahrady atd.) a plochami zastavěnými či intenzivně zemědělsky obdělávanými (tzv. nestabilními). Vyšší hodnota koeficientu obecně značí příznivější stav, hodnota vyšší než 1 znamená vyváženou (stabilní) krajinu.

V obci Velichovky dosahuje koeficient hodnoty 0,83.

Zdroj: ČSÚ



2. Obyvatelstvo

Demografická situace

Počet obyvatel 746,00 počet

Počet obyvatel ve věku 0 až 14 let 109,00 počet

Počet obyvatel ve věku 15-59 muži 227,00 počet

Počet obyvatel ve věku 15-59 muži 227,00 počet

Počet obyvatel ve věku 15-59 ženy 214,00 počet

Počet obyvatel ve věku 60-64 muži 28,00 počet

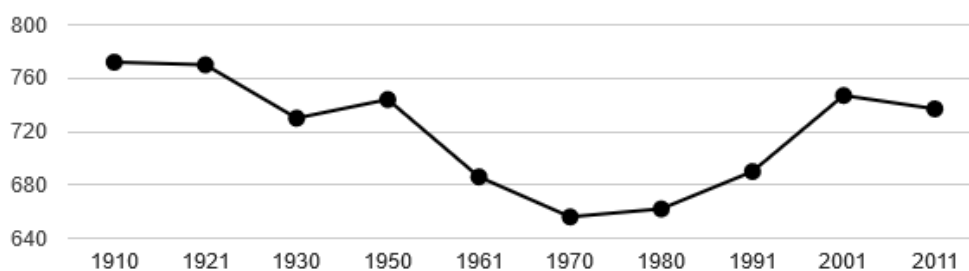
Počet obyvatel ve věku 60-64 let ženy 20,00 počet

Počet obyvatel nad 65 let 148,00 počet

Přistěhovalí celkem 12,00 počet

Zemřelí celkem 5,00 počet Vystěhovalí celkem 14,00 počet

Dlouhodobý vývoj počtu obyvatel obce Velichovky od roku 1910

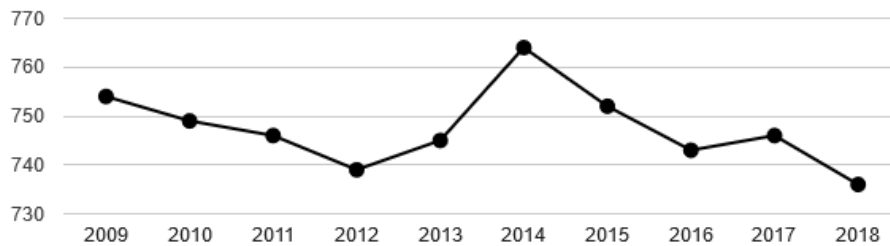


Zdroj: ČSÚ



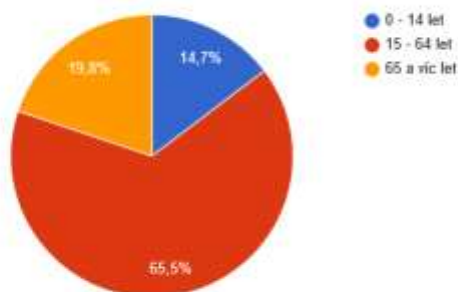
Evropská unie
Evropský sociální fond
Operační program Zaměstnanost

Vývoj počtu obyvatel obce Velichovky v letech 2003–2018



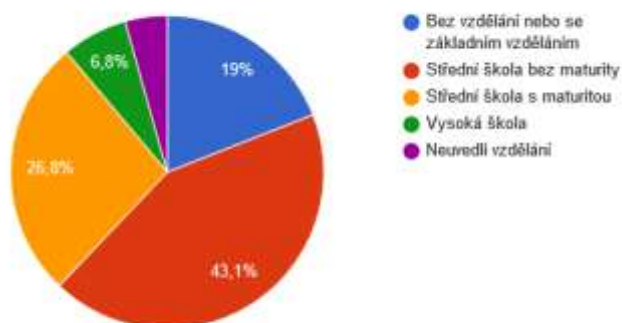
Zdroj: ČSÚ

Věková struktura obyvatel obce Velichovky v roce 2018



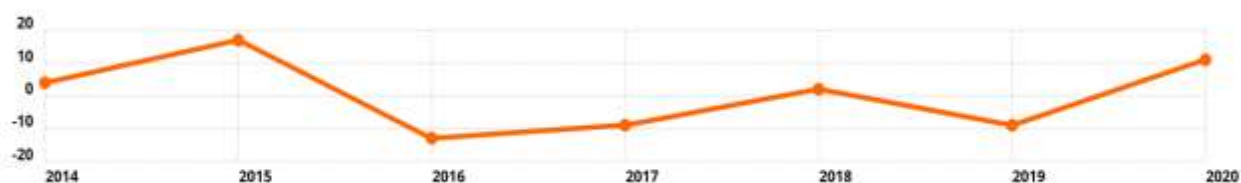
Zdroj: ČSÚ

Vzdělanostní struktura obyvatel obce Velichovky v roce 2011



Zdroj: ČSÚ

ZMĚNY POČTU OBYVATEL OBCE VELICHOVKY ZA JEDNOTLIVÉ ROKY:



HISTORIE POČTU OBYVATEL OBCE VELICHOVKY:

Datum	Muži (do 15.let)	Muži (nad 15.let)	Ženy (do 15.let)	Ženy (nad 15.let)	Změna	Celkem
1.1.2020	56	306	51	320	▲ 11	733
1.1.2019	61	303	44	314	▼ -9	722
1.1.2018	61	309	45	316	▲ 2	731
1.1.2017	55	310	43	321	▼ -9	729
1.1.2016	47	318	45	328	▼ -13	738
1.1.2015	48	327	43	333	▲ 17	751
1.1.2014	45	325	40	324	▲ 4	734
1.1.2013	46	321	41	322		730

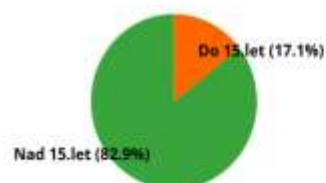
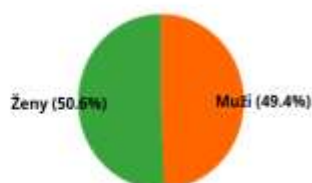
Zdroj: mvcv.cz

POČET OBYVATEL OBCE VELICHOVKY

Počet obyvatel k 1.1.2020:

Muži (do 15.let)	Muži (nad 15.let)	Ženy (do 15.let)	Ženy (nad 15.let)	Celkem
56	306	51	320	733

ROZLOŽENÍ OBYVATELSTVA OBCE VELICHOVKY



Evropská unie
Evropský sociální fond
Operační program Zaměstnanost

Věkové poměry v obci Velichovky

	Počet obyvatel v roce 2018	0-14 let (%)	65 a více let (%)	Index stáří
Velichovky	736,00	14,67 %	19,84 %	135,19
ORP JAROMĚŘ	19 305,00	16,08 %	16,90 %	118,07
Okres Náchod	110 240,00	15,46 %	21,39 %	138,37
Královéhradecký kraj	551 021,00	15,53 %	21,17 %	136,33
Královéhradecký kraj	551 021,00	15,53 %	21,17 %	136,33
ČR	10 648 279,00	15,90 %	19,59 %	123,25

Zdroj:

Pohyb obyvatel v obci Velichovky v roce 2018

ČSÚ

	Absolutně	Na 1 000 obyv.
Živě narození celkem	8	11‰
Zemřelí celkem	12	11‰
Přirozený přírůstek	-4	-5‰
Přistěhovalí celkem	16	22‰
Vystěhovalí celkem	22	30‰
Saldo migrace	-6	-8‰
Meziroční změna počtu obyvatel	-10	-14‰

Zdroj:

ČSÚ



Evropská unie
Evropský sociální fond
Operační program Zaměstnanost

Pohyb obyvatel v obci Velichovky v roce 2018

	Míra porodnosti	Míra úmrtnosti	Přirozený přírůstek v přepočtu na 1000 obyvatel	Míra imigrace	Míra emigrace	Saldo migrace	Meziroční změna počtu obyvatel
Velichovky	11‰	11‰	-5‰	22‰	30‰	-8‰	-14‰
ORP JAROMĚŘ	13‰	13‰	2‰	21‰	22‰	-1‰	1‰
Okres Náchod	11‰	11‰	-1‰	24‰	25‰	-1‰	-2‰
Královéhradecký kraj	10‰	10‰	-1‰	26‰	25‰	1‰	-0‰
ČR	11‰	11‰	0‰	29‰	25‰	4‰	4‰

Zdroj: ČSÚ

Změna počtu obyvatel a věkové poměry v obci Velichovky

	Počet obyvatel v roce 2014	Změna počtu obyvatel (2001-2011)	0-14 let (%)	65 a více let (%)	Index stáří	Změna podílu obyvatel 0-14 let (2003-2013)	Změna podílu obyvatel 65+ let (2003-2013)
Velichovky	746,00	101,36	14,61 %	19,84 %	135,78	129,06	56,23
ORP JAROMĚŘ	19 290,00	101,64	16,08 %	16,90 %	115,88	105,67	81,80
Okres Náchod	110 420,00	102,89	15,40 %	20,99 %	136,34	104,41	69,29
Královéhradecký kraj	551 089,00	100,51	15,42 %	20,73 %	134,40	100,06	70,70
ČR	10 608 522,00	98,02	15,75 %	19,23 %	122,12	96,74	72,47

Zdroj: ČSÚ



Evropská unie
Evropský sociální fond
Operační program Zaměstnanost

Spolky

TJ Velichovky

V roce 1919 byla založena tělovýchovná jednota „SOKOL VELICHOVKY“. Zakládajícími členy byli **František Bělina** (starosta obce), **Václav Štefan** a **Vojtěch Schejbal**. Členové jednoty se pravidelně účastnili okrskových a župních sletů. Cvičila se prostná a cviky na nářadí převážně v hotelu „Kopecký“ a v tělocvičně místní školy. Z cvičitelů jmenujme **Václava Štefana**, **Karla Žvastu**, **Jaroslava Markse** a **Marii Petrovou** (Michalovou), která byla okresní náčelnicí dorostenek. Ještě před 2. Světovou válkou si členové Sokola svépomocí, pod vedením **Jana Klose**, vybudovali pod lázeňskou restaurací hřiště. V letním období se muži věnovali atletice a fotbalu, v zimě pak hokeji. V té době založili i hokejový oddíl.

O organizované kopané v obci můžeme mluvit až od roku 1948. V některých okolních obcích se již kopaná hrála – například Rožnov, Dubenec či Žíreč. Tato mužstva se později stala stálými soupeři Velichovek. Zásahu na tom má skupina nadšenců v čele s **Janem Petirou**, **Josefem Filipem** a **Františkem Vopřadou**. Tito, s dalšími kamarády, začali budovat fotbalové hřiště na rozvalinách písničku „Třešňovka“, který patřil velkostatkáři Seisserovi. Tehdy byla postavena dřevěná kabina, která sloužila až do osmdesátých let. Velkou podporu měli u bývalého předsedy MNV **Eduarda Petiry** a poštmistra **Rudolfa Ungera**. Tak vznikl fotbalový oddíl „Sokol Velichovky“. Fandili myšlence založit sportovní fotbalový klub s názvem Sokol Velichovky, s klubovými barvami zelenou a bílou. Na jeho dalším rozvoji se podíleli **Josef Marek**, tehdejší předseda OV ČSTV v Jaroměři, správce lázeňské léčebny **Ladislav Podhájecký**, stavitel **Josef Krejčí**, **Karel Halných**, **Jaroslav Petřík** a řada dalších.

Podle zápisů v kronice oddílu kopané, kterou psal **Josef Marek**, předseda oddílu kopané, uskutečnil se první zápas na nově vybudovaném hřišti v neděli 7. srpna 1949, kdy se ve Velichovkách slavila pouť. Soupeřem velichovské jedenáctky bylo mužstvo Sokol Dubenec. Mužstvo Velichovek podle kroniky nastoupilo ve složení: Procházka, Špacír Josef, Šubrt Jan, Krejčí, Háž, Klouček, Burian, Petira Jan, Bauman, Šubrt Josef, Vopřada František. Sokol Dubenec, účastník III. třídy okresu Dvůr Králové, zvítězil nad místní jedenáctkou 3:2. Zápas tehdy před 250 ti diváky řídil nejistě delegovaný rozhodčí Hladík.

Vývoj velichovské kopané postupoval velmi pomalu. Mužstvo bylo sestaveno převážně místními hráči, doplněno některými výbornými hráči TJ „Jiskra“ Jaromeř, například Janem Baumanem a Františkem Hážou. Oddíl kopané registroval pouze mužstvo dospělých a nestaral se o mládež, která by pokračovala v započatém díle. Žákovská družstvo bylo založeno až v roce 1962, čímž byla obohacena hráčská základna. Podle kroniky byl sehrán první zápas žáků 26. května 1963. Velichovky-Rožnov 0:3. Sestava: Špacír, Jirásek, Šretr, Štefan J., Petira, Melger, Hlava, Halnych, Kašpařík, Hladík, Vaníček. Důsledkem toho bylo nedostatek hráčů, ale hlavně schopných, obětavých a aktivních funkcionářů. Jediný činný pracovník František Rejchrt, nemohl v té době úpadku TJ zabránit. K určité stagnaci došlo v roce 1973, kdy po dobu dvou let přestal oddíl kopané TJ Velichovky herně působit. Důvodem byl nedostatek hráčů a funkcionářů. Finanční situace oddílu byla kritická, náklady na dopravu hráčů k mistrovským zápasům byly neúnosné, poněvadž většina zápasů byla rozlosována do okolí Broumova jako Božanov, Olivětín, Meziměstí, Martínkovice apod.



Jezdecký klub Hustířany

Jezdecký klub Hustířany vznikl 22. 11. 1995 jako občanské sdružení pod názvem Jezdecký klub Talárie-Trading Hustířany. 7 nadšenců a milovníků koní se rázem stalo zakládajícími členy nového klubu a s nadšením se vrhli do rozvíjení jezdeckého sportu v Náchodském regionu. 29.1. 1999, došlo ke změně názvu z Talárie-Trading Hustířany na Jezdecký klub Provio Hustířany. Od roku 2017 fungujeme jako spolek Jezdecký klub Hustířany z.s. Během existence klubu se řady členů rozrostly na úctyhodných 31 členů, kteří se pravidelně scházejí na schůzích, podílejí se na plánování každé jezdecké sezóny i realizaci četných jezdeckých i „nejezdeckých“ akcí. Doufáme, že se naše řady budou dále rozrůstat, všechny zájemce rádi přivítáme v našich řadách.

SDH Velichovky

Citát z „Knihy zápisů“

Rok 1934 přinesl nám nový podnět k ustavení Sboru dobrovolných hasičů ve Velichovkách. K tomuto kroku dal podnět pan starosta Rudolf Štefan, truhlář a majitel realit za součinnosti pokrokového občanstva. Naznačil účel sboru dobrovolného hasičstva v zájmu celé obce, v případě i širšího okolí a vylíčil tak cíl, jakým hasičstvo ještě má bez rozdílu jeho rozvrstvení. Z tohoto došlo poté ku svolání příznivců hasičstva a přejeme této započaté práci mnoho zdarů!

Ve Velichovkách dne 1. června 1934

Sbor spadal pod župu Albrechtickou a jeho ustavení bylo potvrzeno okresním úřadem ve Dvoře Králové a zemským úřadem v Praze. Sbor měl 13 činných členů a 7 přispívajících členů.

Členský příspěvek byl od 6,- Kčs a přispívající platili v libovolné výši. Členský slib byl složen podáním ruky br. župnímu dozorcí Fr. Holanci.

Výbor vstoupil v jednání s firmami o zakoupení výstroje a výzbroje. Výstroj dodala firma R. A. Smekala ze Slatiny za 6. 400,- Kčs. A tak za rok 9. června 1935 se konala veřejné cvičení na zahradě p. Kopeckého, neboť už 30 členů bylo kompletně vybaveno včetně nových uniforem.

Na schůzi 19. srpna 1935 se jednalo o uskladnění nových žebříků. Obec je povolila uskladnit v budově Kampeličky, kde by snad mohla být zbrojnice. Sbor by chtěl stavět zbrojnici novou, ale obec pro to neměla pochopení, byl problém se zakoupením pozemku.

Sbor pořádal i taneční veselici a členové se v uniformách zúčastnili všech oslav v obci. Důležitým členem byl trubač, který svolával všechny členy ke cvičení. Roční subvence od obce činila 1.000,- Kčs a menšími dary přispěla i Kampelička. To však nestačilo na zakoupení motorové stříkačky, kterou sbor nutně potřeboval. Stříkačka měla stát 35.000,- Kčs a obec nechtěla víc dát, že prý musí zařídit vodovod. Na ten si však obec počkala ještě několik desetiletí. A tak zapisovatel p. Holeček píše: „S politováním musíme konstatovat, jak v naší obci jsou lidé, kterým jsou hasiči jako přítěž, kterým jest každé koruny škoda, kterážto jiné korporaci by se nechalo dát vše. Každá obec je hrdá na to, když má sbor, co možná nejlépe vyzbrojen, kdežto u nás je vše naopak“.

V této době prováděl velitel IV. kraje br. Kňourek přehlednost sboru a do knihy vlastní rukou zapsal: „Pohotovost sboru osobní – dobrá – požární nedostatečná, vedení správné, velmi dobré. V zimním



období sborová škola pořádána v počtu 32 hodin. Domáhejte se u obecního zastupitelstva bez odkladného vyzbrojení. V případě nevyhovění, nechť velitel přidá zodpovědnost za požární bezpečnost obce starostovi“.

Na zásah okresního úřadu, který obci nařídil stříkačku zakoupit, jednal sbor s firmou Bohumil Mára – Lázně Poděbrady o zakoupení stříkačky o výkonu 34–35 HP za 22.500,- Kčs na hadice, šroubení a naviják 13.760,- Kčs. Celkem tedy 36.260,- Kčs a byla umístěna v kůlně u Kampeličky. Tam už ostatně byla veškerá výstroj hasičů uskladněna. Tím byla pro obec vyřešena otázka zbrojnice. To bylo v roce 1938.

Vraťme se však zpět. Sbor pořádá různé plesy, tancovačky, cvičení a pilně spolupracuje s tělovýchovnou jednotou SOKOL. Pro zajímavost vstupné na bál s překvapením činilo 3,80 Kčs. Hudba hrála za 8,- Kčs na hodinu a činila beze všech dalších požitků. Sbor se s financemi dost potýkal a v roční bilanci je napsán zápis „Schodek 140,- Kčs uhradil br. pokladník ze svých prostředků“.

Členové jezdili na hasičské slavnosti v okolí. V roce 1936 na Slavnost rozvinutí spolkového praporu v Dubenci. Cvičili na Novém Plese, Starém Plese, v Neznášově, Semonicích, Krčíně, Vilanticích, a i na župním cvičení v Albrechticích. Členové dostávali za účast na cvičení každý 10,- Kčs.

V roce 1937 se uskutečnilo 27 cvičení, 3 tajné pochodové výlety, 11 požárních stráží. Měli i účast na župní škole. Těsně před válkou správa lázní nabídla sboru louku pod koupalištěm pro zřízení cvičiště. Velkostatkář Ceiser nabídl pozemek u váhy ke stavbě hasičské zbrojnice, ale za takových podmínek, že to obec, ani sbor nemohly přijmout.

Hrozba blížící se války se projevila zasláním Hraničářského příspěvku, školním CPO, ustavením branného výboru a nočními hlídkami. Pak se činnost omezila jen na valné hromady a od roku 1942 přestala činnost úplně.

První zápis po osvobození je 2. července 1945 a jednal o žádosti o zakoupení auta. Dostali starší menší autobus, jako požární auto. Autobus se musel pro potřeby hasičů přestavět asi za 25.000,- Kčs. A v roce 1948 bylo zakoupeno od fondu národní obrody za cenu 9.860,- Kčs (6.000,- Kčs z vázaných vkladů a 3.860,- Kčs v nových platidlech). Nutná oprava auta přišla na 38.801,60 Kčs. V roce 1964 bylo toto vozidlo vyřazeno a nahrazeno vozidlem značky Garant v ceně 15.000,- Kčs později potom nám bylo přidělena Pragas 5. To by o vozidlech bylo vše.

V roce 1964 byla zakoupena siréna a v roce 1966 se začalo jednat o výstavbě nové zbrojnice. Realizace, ale byla až v roce 1975, a sice jedna garáž a klubovní místnost se skladem.

V roce 1987 na popud br. Ludvíka Petiry se začalo s přestavbou dvou velkých garáží a jedné malé a nad garážemi se postavilo patro s velkou klubovnou a zázemím.

Po válce se družstvo mužů zúčastňovalo všech cvičení a soutěží v okolí a jezdilo se i k požárům do Lužan, Zaloňova a Chotěborek. A v roce 1957 se likvidoval požár na velkostatku. Tento požár byl opravdovým nebezpečím pro celou obec. Dále hasiči pomáhali při povodních v Jaroměři v letech 1946, 1948 a 2002. Zúčastňovali se pravidelně okrskových a okresních soutěží.



Při sboru od jeho založení působili také samaritáni, jejich velitelem byl dlouhé roky br. Václav Sklenka, který byl zároveň pokladníkem sboru po válce.

Již z počátku existence sboru byly členkami i ženy. Náčelnice byla Žofie Petirová, dále Dvořáková, Kratochvílová, Švastová Růžena, Petirová Růžena, Spanilá Anna, Ryklová, Truncová, Indruchová, Klosová Marie a Jindřiška Pra..... aktivní i jako revizorky, samaritánky a obsluha při zábavách a soutěžích.

V roce 1964 bylo ustaveno první žákovské družstvo a vedl jej br. Josef Bělina až do roku 1965, kdy s mladými požárníky začal pracovat br. Vilém Divíšek. V roce 1972 se zapojily i dívky a přihlásili jsme se do celostátní soutěže Plamen. Děti začaly vést i s. Drahoslava Dívíšková. Oddíl mladých hasičů se rozrůstal, a tak začala s dětmi pracovat později i s. Hana Petirová o hodně instruktorek. Oddíl se rozdělil na družstvo mladších a starších dětí. A později starší děti a dorost začala vést s. Milada Řeháková. Mladší děti vedla s. Drahoslava Dívíšková až do roku 2008 od té doby vedla děti do roku 2010 s. Lucie Hynková a br. Vojtěch Voltr. Na podzim roku 2010 začíná vést kolektiv mladých hasičů s. Petra Plachetková spolu se s. Pavlou Vejrovou. Dodnes vede mladé hasiče s. Petra Plachetková spolu se s. Zuzanou Malou, která začala s kolektivem pracovat v roce 2013.

Dlouhodobými funkcionáři, na které nesmíme zapomenout byli tito bratři:

První starosta sboru: pan Ludvík Gabriel

První velitel sboru: pan Václav Dvořák

Další funkcionáři: bratři Ludvík Gabriel, Václav Dvořák, Emanuel Horník, Václav Štefan, František Klos, Rudolf Štefan, Jan Holeček, Eduard Kopecký, Václav Sklenka, Rudolf Kubeš, František Rejchrt, František Šubrt, Nikolaj Ponomajev, Karel Halbych, Josef Kopecký, Josef Bělina, Vilém Divíšek, Luděk Petira, Luboš Rejchrt,

Hustířánek

- organizuje tradiční i netradiční akce pro děti a jejich rodiny.

Hustířánek, z.s. vznikl 18. 4. 2014. Od založení dosud čítá pouze 4 členy. Díky velké podpoře dobrovolníků, spolupráci s jednotlivými občany a regionálními organizacemi každoročně pořádáme tradiční Pohádkový les, kterého se účastní průměrně 150 dětí, respektive rodin s dětmi. Pohádkový les je akce poměrně velká, dalo by se říct s přespolním přesahem. Oproti tomu se mnohem menší účastí těší jarní vynášení Morany a podzimní tvorba lampiónků s průvodem. Je to však jiný typ akcí cílený především na místní komunitu. I do budoucna se hodláme primárně zaměřovat na děti a jejich rodiny, podporu a rozvoj dobrovolnictví, udržování tradic a budování inspirativního prostoru pro poznávání a rozvoj společenského života na venkově.

Za Hustířánek, z.s.

Martina Holubářová – předsedkyně

Zahradkáři

ZO Českého zahrádkářského svazu byla založena v roce 1977. V těchto letech patřila k nejpočetnějším zájmovým organizacím v obci. Její členové byli velmi aktivní. Podíleli se na jarním úklidu, zkrášlování a údržbě obce. Pořádali soutěž o nejkrásnější zahradu, pořádali i několikadenní zájezdy, plesy s bohatou tombolou. Společně nakupovali zahrádkářské výpěstky, které bychom ještě dnes našli na našich zahradách. Bohužel, postupem času došlo k přirozenému snížení počtu členů a jejich „zestárnutí“, průměrný věk členů je přes 71 let. Členská základna má 63 členů, z toho je 13 čestných členů starších 80 let. Nyní se omezuje naše činnost ZO ČZS na pořádání zájezdů, zaměřených na zahrádkářskou tematiku ale i na poznávání krás naší vlasti. Zájezdy jsou otevřené i pro další zájemce. V posledních letech se snažíme více zaktivizovat naši organizaci zejména nábořem nových mladších členů. Jen v letošním roce se nám podařilo získat 7 členů v aktivním věku, proto věříme, že naše organizace i po téměř padesáti letech najde své pokračovatele.

3. Hospodářství

Ekonomická situace

Největším zaměstnavatelem jsou ve Velichovkách znovuotevřené Lázně Velichovky **Lázně 1897, s.r.o.** člen skupiny **KARSIT GROUP SE**.

Jedna z dalších firem, zaměřená na zemědělskou (živočišnou i rostlinnou) výrobu, AGRO Jaroměř, spol. s. r. o., vznikla v říjnu 1992, další zemědělskou firmou je KARSIT AGRO, s.r.o., zaměstnávají občané jednak z Velichovek tak z okolních obcí. Přímo v obci provozuje svou živnost i několik řemeslníků (zámečnictví, svářeni, truhlář, kovář) a podnikatelů nabízejících služby (účetnictví).

PROST – Orientační systémy. Výroba orientačních systémů po celé ČR, Německa, Francie, Ukrajiny atd.
<https://www.prost.cz/>

RV Plast. Výroba produktů ze skelného materiálu <https://www.rvplast.cz/>

Ostatní sice mají sídlo v obci, ale svou činnost provozují jinde. V turistickém a gastronomickém prostředí je ve Velichovkách K-TRIUMF RESORT, kde je spousta příležitostí pro případné zaměstnání.

Další podniky jsou nedaleké obci Dubenec. Tam je knedlíkárna a pekárna.

V obci je škola, školka, obchod s oblečením a potravinami. Vše v soukromém vlastnictví.

Základní informace 2018

Počet podnikatelských subjektů celkem 206,00 počet

Počet podnik. subjektů – Zemědělství, lesnictví, rybářství 18,00 počet

Počet podnik. subjektů – Zpracovatelský průmysl 30,00 počet

Počet podnik. subjektů – Výroba a rozvod elektřiny, plynu, tepla a klimatizovaného 7,00 počet

Počet podnik. subjektů – Stavebnictví 32,00 počet

Počet podnik. subjektů – Velkoobchod a maloobchod; opravy a údržba motorových vozid 41,00 počet

Počet podnik. subjektů – Doprava a skladování 2,00 počet

Počet podnik. subjektů – Informační a komunikační činnosti 2,00 počet

Počet podnik. subjektů – Počet podnik. subjektů – Ubytování, stravování a pohostinství 20,00 počet

Počet podnik. subjektů – Peněžnictví a pojišťovnictví 2,00 počet

Počet podnik. subjektů – Profesní, vědecké a technické činnosti 12,00 počet

Počet podnik. subjektů – Administrativní a podpůrné činnosti 3,00 počet

Počet podnik. subjektů – Veřejná správa a obrana; povinné sociální zabezpečení 4,00 počet

Počet podnik. subjektů – Vzdělávání 2,00 počet

Počet podnik. subjektů – Zdravotní a sociální péče 3,00 počet

Počet podnik. subjektů – Kulturní, zábavní a rekreační činnosti 5,00 počet

Počet podnik. subjektů – Ostatní činnosti 21,00 počet

Počet podnik. subjektů – Nezařazeno 1,00 počet

Počet podnik. subjektů bez zaměstnanců 72,00 počet

Počet podnik. subjektů s 1-9 zaměstnanci 18,00 počet

Počet podnik. subjektů s 10–19 zaměstnanci 3,00 počet

Počet podnik. subjektů s 100–249 zaměstnanci 1,00 počet

Počet podnik. subjektů – Nezjištěno 112,00 počet

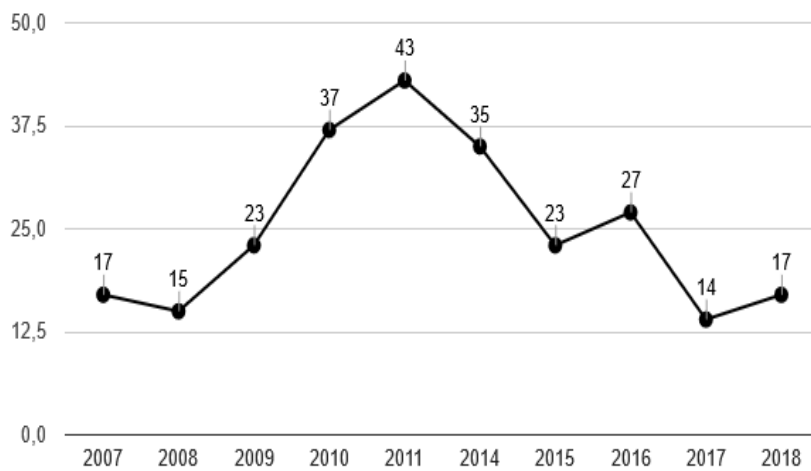
Počet lůžek v ubytovacích zařízeních 471,00 počet

Počet pokojů v ubytovacích zařízeních 248,00 počet

Počet uchazečů o zaměstnání 17,00 počet

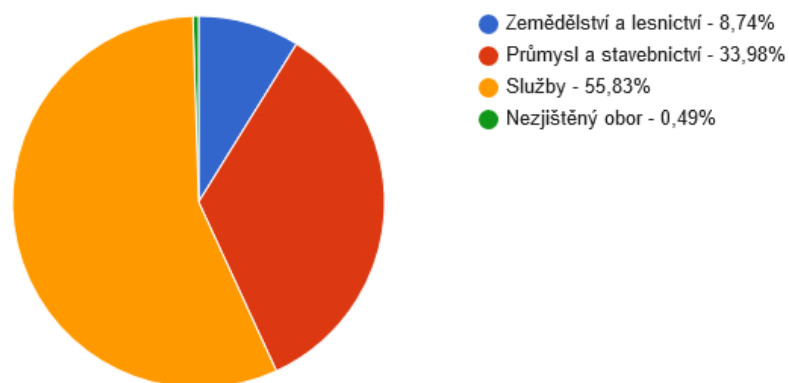


Vývoj počtu nezaměstnaných osob



Zdroj: ČSÚ

Struktura podnikatelských subjektů podle odvětví v obci Velichovky v roce 2018



Zdroj: ČSÚ

Trh práce

Struktura podnikatelských subjektů podle velikosti v obci Velichovky v roce 2018

Počet zaměstnanců	Kategorie	Absolutně	Relativně (%)
do 10	mikropodniky	18	43,69 %
10-49	malé podniky	3	1,46 %
50-249	střední podniky	1	0,49 %
250 a více	velké podniky	0	-
nezjištěno	-	112	54,37 %

Zdroj: ČSÚ

Struktura zaměstnanosti v obci Velichovky podle odvětví v roce 2011 (%)

	Zemědělství a lesnictví	Průmysl a stavebnictví	Služby
Velichovky	5,67 %	33,99 %	46,18 %
JAROMĚŘ	3,91 %	35,32 %	46,38 %
Královéhradecký kraj	3,48 %	35,20 %	49,01 %
ČR	2,74 %	32,23 %	53,87 %

Zdroj: ČSÚ

4. Infrastruktura

Technická infrastruktura

Pitná voda je do rozvodné vodovodní sítě dodávána z vodovodní soustavy Velichovky.

Zdrojem této vody je vrt MS-10 C na pozemku p.č. 558/2, kat.ú.z. Hustířany v areálu úpravní vody. Vrt byl realizován v roce 1984, jeho hloubka činí 64 metrů; do hloubky 40 metrů je vystrojený ocelovou zárubnicí o průměru 160 mm, níže pak zárubnicí o průměru 112 mm střídavě plnou a perforovanou. Kolona zárubnic je stabilizována obsypem a od terénu až do hloubky 40 metrů zatěsněna cementací. Využitelná vydatnost vrtu zajištěná čerpací zkouškou činí 7,2 l/s. Podzemní voda má zvýšený obsah železa a manganu a zvýšenou koncentraci Rn 222. Tyto nepříznivé hodnoty jsou eliminovány další vodárenskou úpravou. Vrt je osazen ponorným čerpadlem.

Vodovodní přípojky jsou provedeny z materiálu polyethylen (PE). Na rozvodné síti je instalována řada standardních vybavení, mezi které patří sekční šoupata sloužící, dle potřeb provozovatele, k uzavírání jednotlivých ulic a částí obce.



Dalším z vybavení rozvodné vodovodní sítě jsou nadzemní a podzemní hydranty, které slouží k odkalování a odvzdušnění sítě, jak při běžném provozu, tak také tehdy, když je konkrétní úsek vodovodního řádu odstaven z provozu kvůli odstranění poruchy uzávěry řadů a přípojek.

Hydranty rovněž slouží jako zdroj vody v případě požáru.

Náhradní zásobování odběratelů pitné vody je zajištěno dohodou s firmou Městské vodovody a kanalizace Jaroměř, která vlastní pojízdnou cisternu určenou pouze k přepravě pitné vody. V krizových situacích je tato cisterna přistavena do míst přerušování dodávky vody.

Nakládání s odpadem

Obyvatelé mají k dispozici kontejnery pro tříděný odpad (sklo, plast, papír a olej), 2 x ročně mobilní kontejner na svaz nebezpečného a neskladného odpadu. Cca v roce 2000 bylo u výjezdu za obcí (směr Litič) zřízeno místo pro uložení biologického odpadu. Obec plánuje a aktuálně připravuje projekt kompostovány, resp., sběrného dvora“ místo tohoto místa, které není vzhledově úplně vyhovující.

Svoz tuhého komunálního odpadu na řízenou skládku mimo správní území obce, jakož i sběr nebezpečného odpadu zajišťuje firma Marius Pedersen.

Čištění odpadních vod, kanalizační síť, ČOV

Obec nevlastní vlastní ČOV. Využíváme a smluvně máme zajištěnou ČOV v Lázních 1897, kterou nyní provozuje společnost VODA.CZ.

Kanalizace – současný stav Velichovky mají vybudovanou jednotnou kanalizaci, zakončenou na ČOV Lázně Velichovky. Na kanalizaci jsou napojeni všichni obyvatelé. Kanalizaci tvoří kmenová gravitační stoka, na kterou se napojují dílčí uliční stoky. Vlastníkem a provozovatelem kanalizace je Obec Velichovky.

Jednotná kanalizace celkem: 6,04 km

Přípojky celkem: 143

Čištění odpadních vod – současný stav

Velichovky využívají k čištění odpadních vod ČOV Lázně Velichovky, kterou vlastní a provozuje společnost Lázně Velichovky a.s. ČOV zpracuje ročně 142 200 m³ odpadních vod, z toho 20 370 m³ jsou splaškové odpadní vody od obyvatel Velichovek. Přečištěné odpadní vody jsou odváděny do místní vodoteče ústící do potoka Jordán (č.h.p. 1-01-04-010).

Základní data ČOV Lázně Velichovky

Povolení k vypouštění odpadních vod: 12-105/76–Z ze dne 18.6.1976

Platnost povolení k vypouštění odpadních vod: do 30. 11. 2005

Povolení k uvedení do trvalého provozu: 2842/96/Vod-Sy ze dne 13.6.1996

ČOV Lázně Velichovky je vybudována jako mechanicko-biologická s částečnou aerobní stabilizací kalu. Čištění odpadních vod je založeno na principu komplexního čištění odpadních vod technologií



založenou na biologickém čištění jednotným heterogenním biologickým kalem udržovaným ve vznosu v oxidačních příkopech. Zdrojem uhlíku pro procesy nitrifikace je samotné organické znečištění odpadní vody. Odpadní vody z obce Velichovky a Lázní Velichovky a.s. jsou přivedeny gravitační kanalizací na mechanické předčištění ČOV, tzn. jemně ručně stírané česle s odkapávacím kanálem. Z jemných česlí odpadní voda odtéká gravitačně do podélného lapáku písku. Po zbavení vody hrubých nečistot je voda vedena do rozdělovacího objektu. Zde je rovnoměrně rozdělena na oxidační příkopy. V oxidačních příkopech dochází k okamžitému smíchání s aktivovaným kalem a tím i k biochemickým procesům čištění. Z oxidačního příkopu je aktivační směs přes přelivnou hranu vedena do dosazovací nádrže. V dosazovací nádrži dojde k separaci kalové směsi a odtoku vyčištěné vody do recipientu. Z této nádrže je dále zajištěna pomocí kalových čerpadel velká recirkulace. Jedná se o vnitřní recirkulační okruh ČOV, procentuálně činí recirkulační poměr 100 % Max. Přebytečná biomasa aktivovaného kalu se z procesu čištění odstraňuje jeho přečerpáváním do kalové zahušťovací a akumulací nádrže. Zahuštěný kal je odtud odčerpáván na kalová pole.

Plynofikace topení

Plynofikace v obci – ANO. V obci se využívá k vytápění plyn ale i pevná paliva dřevo a uhlí, ale i tepelná čerpadla.

Stav a kapacity ostatní technické infrastruktury (elektrická síť, sítě pro internet)

Obec je pokryta signálem pro bezdrátový internet, který poskytuje několik zprostředkovatelů internetu. Obec je pokryta signálem všech tří mobilních operátorů.

Nakládání s odpady (třídění, sběr a likvidace, sběrný dvůr, kompostárna, skládka)

Obyvatelé mají k dispozici kontejnery pro tříděný odpad (sklo, plast, papír a olej), 2 x ročně mobilní kontejner na svoz nebezpečného a neskladného odpadu. Cca v roce 2000 bylo u výjezdu za obcí (směr Litíč) zřízeno místo pro uložení biologického odpadu. Obec plánuje a aktuálně připravuje projekt kompostárny, resp., sběrného dvora“ místo tohoto místa, které není vzhledově úplně vyhovující.

Svoz tuhého komunálního odpadu na řízenou skládku mimo správní území obce, jakož i sběr nebezpečného odpadu zajišťuje firma Marius Pedersen.

Elektřina

Způsob napájení obce Velichovky je primárním rozvodným systémem o napětí 35 kV. Pro zásobování zástavby v rámci zastavitelných ploch bude v případě potřeby posílena kapacita stávajících trafostanic, případně budou realizovány trafostanice nové. Nová zástavba bude prioritně připojována kabelovým sekundárním vedením NN (dle místních podmínek, popř. i vrchním).

Obecní rozhlas

Obecní rozhlas obec nemá. Informace občanům se dává SMS bránou. Informace o dění v obci mají možnost občané sdílet na stránkách obce, tak na FC stránkách. Obec vydává také svůj zpravodaj, kde mají občané možnost se o všech akcích jak již konaných, tak o společenském dění, které se chystá dozvědět.

Veřejné osvětlení

Veřejné osvětlení je na většině místních komunikací vybudováno z dotace budou v srpnu 2020 vyměněny staré výbojky za úsporná led světla dotace od Ministerstva průmyslu a obchodu EFEKT 2020. Do budoucna je nutné doplnit osvětlení k chystané bytové výstavbě.

Dopravní infrastruktura

Obec Velichovky má vypracovaný pasport komunikací zařazení komunikace v pasportu je:

pozemní komunikace označené v pasportu místních komunikací pod evidentními čísly:

katastrální území Hustířany, Velichovky

1c – 33c do kategorie místních komunikací III. třídy (§ 6 odst. 3 písm. c) zákona o pozemních komunikacích)

1 d–17 d do kategorie místních komunikací IV. třídy (§ 6 odst. 3 písm. c) zákona o pozemních komunikacích)

Viz. passport komunikací

Obcí Velichovky prochází Silnice II/285 je 46,3 km dlouhá silnice druhé třídy na trase Lanžov – Jaroměř – Nové Město nad Metují – Olešnice v Orlických horách. Jedná se o jednu ze spojnic Jaroměřska s Orlickými horami.

Trasa začíná v Lanžově na křižovatce se [silnicí II/325](#), prochází lázněmi Velichovky a v Jaroměři se setkává se silnicemi [I/37](#) a [I/33](#). Dále pokračuje východním směrem až do Nového Města nad Metují, kde chvíli peážuje se [silnicí I/14](#). Silnice končí v Olešnici v Orlických horách na křižovatce se silnicí II/310.

Stav komunikací je v dobrém stavu.

Železniční zastávka přímo v obci není. Nejbližší je vzdálena cca 6 km v Jaroměři a 9 km Žireč na trati Stará Paka – Jaroměř a zpět.

Místní komunikace

Obec má zpracovaný pasport komunikací, kde je stanovena také zimní údržba a dopravní značení. Pravidelně jsou prováděny hlavní mostní prohlídky, místní komunikace jsou udržovány v rámci možnosti rozpočtu obce.

Chodníky jsou v celé obci. Chystá se celková rekonstrukce a nová výstavba chodníků v Hustířanech a postupně dostavění chodníkům k novým výstavbám.

Nejbližší nájezd na dálnici je u Hradce Králové, vzdálenost 36 km, dojezd 36 min. Nyní probíhá výstavba D11, kde do r. 2021 by měl být dokončen nájezd na dálnici v nedaleké obci Rožnov nebo Heřmanic Hořenice. Bude to přínos pro rychlejší dostupnost do Prahy.

V obci je k dispozici autobusová doprava, kterou zajišťuje Královéhradecký kraj, spoje jezdí do Dvora Králové nad Labem a Jaroměře.

Obcí neprochází železniční trať, nejbližší železniční stanice je v obci Jaroměř, vzdálenost 6 km, dojezd 10 min nebo v Žirči 9 km dojezd 13 min a Dvůr Králové nad Labem km dojezd min.



Dopravní zátěž v obci se v posledních letech se zvyšuje hlavně vzhledem k tomu, že tu vede silnice Jaroměř – Jičín – Mladá Boleslav.

Parkovací místa jsou řešena individuálně u rodinných domů, možnost parkování je i na ploše před OÚ. Vzhledem k nárůstu počtu obyvatel, k počtu pořádaných kulturních akcí a zvýšenému turistickému ruchu je parkovacích míst v centrální části obce nedostatek.

Obcí procházejí cyklostezka a turistické stezky (4116,4252), které propojují lázně Velichovky a Kuks, trasa přes Velichovky dále vede okolo Litíčského kostela a hřbitova, dále pokračuje po obci Litíč buď okolo bývalého golfového hřiště do areálu Nová Amerika směrem k národní kulturní památce Kuks nebo na Braunův Betlém.

5. Vybavenost obce

Domy a budovy v obci, občanská vybavenost

Obec Velichovky má pro volnočasové aktivity hřiště fotbalové s krásným sociálním zázemím na klidném místě na kopci u lesa. Kde je i letní parket a dětské hřiště se spoustou hracích prvků. Vybaveno je i nově opravené stánky pro občerstvení s opraveným letním parketem.

Další dětské hřiště je u obecního úřadu. Je nově zrekonstruované a obohacené o nové prvky.

Obec má ve svém vlastnictví budovu OÚ. Kde sídlí i Česká pošta. V budově jsou ještě další menší firmy v nájmu. Jsou zde i 4 obecní byty a v nájmu tu mají sídlo Technické služby.

Obec vlastní další budovu bývalého hostince U Kopeckých. Vedení obce hledá další finanční prostředky na opravu tohoto krásného objektu. Kde by v představách zastupitelů a přání občanů menší společenské centrum, které obec postrádá.

Obec vlastní starší kluziště, které plně v zimních měsících využívají spolky i obyvatelé obce. Je jen bohužel ve špatném stavu. Obec hledá patřičné finanční prostředky na jeho komplexní rekonstrukci.

Další objekt obce Velichovky je starý Pivovar. Je to další a v této oblasti vhodná investice obce do jeho rekonstrukce.

Školství

Mateřská škola, Velichovky je příspěvkovou organizací, jejímž zřizovatelem je Obec Velichovky v okrese Náchod.

Mateřská škola je **dvoutřídní** a nachází se v klidné vilové čtvrti na okraji obce. Navštěvují ji i děti ze spádových obcí. **Stávající kapacita je 39 dětí.**

Mateřská škola je školou rodinného typu. Poskytujeme předškolní vzdělávání dětem od 2 do 7 let. Děti jsou rozděleny do dvou tříd: 1 třída 19 dětí a 2. třída 20 dětí. V obou třídách mají děti možnost výběru z konstruktivních stavebnic, didaktických her, Uspořádání koutků vybízí děti k různým činnostem,



námětovým hrám a experimentování. Vzdělávání je uskutečňováno během celého dne vyváženým poměrem spontánních a řízených aktivit. Preferujeme učení hrou a učením vlastním prožitkem.

Ke každodennímu pobytu venku využíváme přírodní prostředí mateřské školy. V okolí se nachází les, lázeňský park, rybník, sportovní hřiště a v zimě využíváme místní kluziště. Kromě standardních aktivit se zaměřujeme na spolupráci a vtažení rodičů do života školky. Pořádáme pro ně i jejich děti např. společné výlety, tvořivá odpoledne, motivované postřehové závody, loučení se školním rokem.

Filozofií naší mateřské školy je především podpora zdraví ve všech oblastech života. Opíráme se přitom o principy projektu "Mateřská škola na cestě ke zdraví". Chceme být školou, která podporuje zdravý životní styl. Snažíme se o pohodovou atmosféru v MŠ, která je provázena důvěrou bezpečím, přátelstvím a dobrou spoluprací školy s rodinou. Při výchovně vzdělávací práci upřednostňujeme způsob učení, kdy se dítě předškolního věku učí samo hrou, vlastním prožitkem, experimentováním a spontánní činností. Zkušenosti získává především tím, že něco dělá, a že to co dělá, prožívá. Preferujeme vstřícný kontakt a dialog směřovaný jak k dětem, tak i k jejich rodičům.

Naším **dlouhodobým záměrem** je a nadále zůstává dojít k tomu, aby dítě, které od nás odchází bylo maximálně rozvinuto na základě svých možností a zájmů. Aby mohlo prožít plnohodnotný, smysluplný a zdravý život založený na demokratických principech. Chceme i nadále umožňovat dětem vyrůstat v samostatné, sebevědomé, a přesto ohleduplné lidi.

Budova mateřské školy prošla během několika posledních let postupnými opravami. Byla dokončena celková výměna střechy, oken a dveří, provedena nová elektroinstalace a výměna topení spolu s vybudováním nové kotelny. MŠ je zateplena a má novou fasádu. V současnosti začínáme s budováním školní zahrady. Plánujeme na ni umístit vyvýšené záhony k pěstování bylinek a zeleniny, vybudovat hmatový chodníček, umístit hmyzí hotel a chceme vylepšit a doplnit pracovní dílnu pro polytechnickou výchovu. Školní zahradu využíváme během celého roku k pohybovým, relaxačním i výchovně vzdělávacím činnostem.

Součástí mateřské školy je **školní jídelna s výdejnou**, která zajišťuje stravování pro místní základní školu a v rámci doplňkové činnosti i obědy pro cizí strávníky.

Základní škola, Velichovky, okres Náchod

Zastupitelstvo Obce Velichovky na řádném 8. veřejném zasedání dne 21. 10. 2019 schválilo sloučení ZŠ a MŠ Velichovky usnesením č.: 8/2019/9. Od 1. 1. 2020 je oficiální název organizace **Základní škola a Mateřská škola, Velichovky, příspěvková organizace.**

MŠ má svoje webové stránky: <https://msvelichovky.cz/?m=1>

Základní škola je organizace s příspěvkovou formou hospodaření. Statutárním orgánem právnické osoby je ředitelka školy. Škola je malotřídní, trojtřídní, je tvořena dvěma složkami: základní školou a školní družinou. Budova se nachází u místní komunikace, na pozemku školy je víceúčelové hřiště s umělým povrchem, fotbalové hřiště, doskočiště, travnatá plocha je osázena okrasnými stromy a keři,



nechybí ani záhon růží. Ve školním roce 2010/2011 v únoru proběhla výměna všech oken a o hlavních prázdninách – v červenci a srpnu 2011 výměna střešní krytiny a oprava fasády. Budova školy je nyní se svou novou žlutou fasádou dominantou středu obce, což si vzhledem ke svým 100. narozeninám, které oslavila v roce 2012, určitě zaslouží.

ZŠ navštěvují žáci z těchto lokalit: Velichovky, Hustířany, Neznášov, Rožnov, Hříbojedy, Dubenec, Jaroměř.

Cílem vzdělávání v této škole jsou spokojení a aktivní žáci vybaveni patřičnými kompetencemi.

Ve školním roce 2019/2020 má škola 65 žáků, z toho 20 s individuálním vzděláváním (§ 41, školský zákon)

Více zde: <https://www.zsvelichovky.cz/o-nas/>

Základní škola, Velichovky, okres Náchod

Zastupitelstvo Obce Velichovky na řádném 8. veřejném zasedání dne 21. 10. 2019 schválilo sloučení ZŠ a MŠ Velichovky usnesením č.: 8/2019/9. Od 1. 1. 2020 je oficiální název organizace **Základní škola a Mateřská škola, Velichovky, příspěvková organizace**.

V červnu 2021 pak započne **rekonstrukce (přístavba) ZŠ Velichovky**. Zde získala obec dotaci od MMR (cca 5.0000.000Kč) – 2.000.000Kč bude hradit ze svých prostředků.



MŠ má svoje webové stránky: <https://msvelichovky.cz/?m=1>

Základní škola je organizace s příspěvkovou formou hospodaření. Statutárním orgánem právnické osoby je ředitelka školy. Škola je malotřídní, trojtřídní, je tvořena dvěma složkami: základní školou a školní družinou. Budova se nachází u místní komunikace, na pozemku školy je víceúčelové hřiště s umělým povrchem, fotbalové hřiště, doskočiště, travnatá plocha je osázena okrasnými stromy a keři, nechybí ani záhon růží. Ve školním roce 2010/2011 v únoru proběhla výměna všech oken a o hlavních prázdninách – v červenci a srpnu 2011 výměna střešní krytiny a oprava fasády. Budova školy je nyní se



svou novou žlutou fasádou dominantou středu obce, což si vzhledem ke svým 100. narozeninám, které oslavila v roce 2012, určitě zaslouží.

ZŠ navštěvují žáci z těchto lokalit: Velichovky, Hustířany, Neznášov, Rožnov, Hříbojedy, Dubenec, Jaroměř.

Cílem vzdělávání v této škole jsou spokojení a aktivní žáci vybaveni patřičnými kompetencemi.

Ve školním roce 2019/2020 má škola 65 žáků, z toho 20 s individuálním vzděláváním (§ 41, školský zákon)

Více zde: <https://www.zsvelichovky.cz/o-nas/>



Zdravotnictví

Lékařské služby v obci **Zdravotní služby v obci:**

MUDr. Miroslav Jelínek (Lékař pro dospělé). Otevřeno každých 14 dní dle příslušného rozpisu na dveřích ordinace v přízemí budovy OÚ.

MUDr. Karla Kaválová (Lékař pro děti). Otevřeno každých 14 dní dle příslušného rozpisu na dveřích ordinace v přízemí budovy OÚ.

Občané za odbornými lékařskými službami jezdí obyvatelé do Jaroměře a Dvora Králové nad Labem, kde jsou základní ordinace lékařů (praktický lékař, dětský lékař, stomatolog a další specializované ambulance). Nemocnice je pak nejbližší v Jaroměři, Dvoře Králové nad Labem, Trutnově a Hradci Králové. V obci Dubenec je praktická lékařka.

Ostatní zdravotní služby jako:

chirurgie, interna, oddělení klinické biochemie a hematologie, oddělení následné péče, radiodiagnostika, centrální operační sály, endoskopie, rehabilitace jsou v **Městské nemocnici ve Dvoře Králové nad Labem**. Zde je i zajištěna pohotovost.

Další zdravotní služby a lékárny jsou v nedalekém Dvoře Králové nad Labem (7 km) nebo v Jaroměři (8 km). Ordinance jsou na poliklinikách. Další zdravotní péče je zajištěna, jak státní zdravotní péčí, tak i soukromou, jako stomatology, gynekology, dětský lékař a rehabilitační centra.

Krajská Fakultní nemocnice Hradec Králové je vzdálená 28 km. Kde komplexní vybavení a veškerá péče o pacienty. V Hradci Králové je i Záchraná služba

Zdravotnická záchraná služba Královéhradeckého kraje (ZZS KHK) je příspěvkovou organizací zřízenou Královéhradeckým krajem. Zajišťuje zdravotnickou záchranou službu na území Královéhradeckého kraje, na území o rozloze 4759 km² s počtem obyvatel 550 804 (k 1. 1. 2017, zdroj ČSÚ). Hlavním úkolem ZZS KHK je na základě tísňové výzvy poskytovat přednemocniční neodkladnou péči osobám se závažným postižením zdraví nebo v přímém ohrožení života, to přímo na místě události. Zdravotnická záchraná služba je základní složkou **Integrovaného záchraného systému (IZS)**.

Aktuálně ZZS KHK provozuje **31 výjezdových týmů**, které jsou rozmístěny na 15 výjezdových základnách ve 13 městech. Z toho je 10 výjezdových skupin s lékařem.

Sociální péče

V obci nejsou dostupné služby sociální péče. Nejbližší zařízení jsou ve Dvoře Králové nad Labem, Jaroměři a Hradci Králové, kde je kromě léčebny pro dlouhodobě nemocné dostupné i denní stacionář, domov pro seniory, domov pro seniory se zdravotním postižením či domov se zvláštním režimem. Zde jsou i sociální poradny pro děti a mládež.

Sociální péče v okolí

Oblastní charita Červený Kostelec-Domov svatého Josefa Žireč, hospic Anežky České – Červený Kostelec

Pečovatelská služba Města Dvůr Králové nad Labem

Diakonie ČCE – středisko ve Dvoře Králové nad Labem-pečovatelská služba osobní asistence

Farní charita Dvůr Králové nad Labem

Občané jsou informováni o dění v obci pomocí rozhlasu a obecních zprávičkách. Na sociálních sítích a dále na úředních deskách OÚ.

Obec Velichovky je aktivní obec. Pro své občany pořádá společně se všemi spolky spoustu krásných kulturních akcí. Jen je bohužel škoda že nemá kulturní dům. Kde by se mohli konat akce i v zimních měsících.



Obecní celoroční akce pořádané obcí nebo spolky:

- Mise Velichovky
- 43. ročník Lázeňského poháru ve Velichovkách
- Hasičské závody
- Plážový volejbal Santa Monika (Hustířany – areál KV Kovo)
- Pohádkový les (Areál TJ Velichovky)
- Velichovské putování
- Vernisáž Mise Velichovky (OÚ Velichovky)
- Divadlo – termín bude včas upřesněn (OÚ Velichovky)
- Vítání občánků (Klubovna u Potůčku)
- Masopust Hustířany
- Výstava – Šikovné ruce naší obce (OÚ Velichovky)
- Hasičský ples Velichovky (Hasičárna Velichovky)
- Soutěž o nejchutnější zelňačku (Klubovna u Potůčku)
- Uklidme Česko 2020 (Velichovky a Hustířany)
- Pálení čarodějnic (Velichovky a Hustířany)
- Výstava - „Mise Velichovky“ (OÚ Velichovky)
- Skokové závody (Jezdecký klub Hustířany) Velichovská sedmička (Areál TJ Velichovky)
- HU HU FEST Hustířany 2020
- Rozsvěcení vánočního stromečku

Kultura a památky v okolí

Pevnost Josefov, vzdálenost 7,5 km

Pevnost byla postavena v letech 1780-90 za císaře Josefa II a byla nejmodernějším obranným systémem a ochranou stavbou své doby. Na stavbu byly použity nejmodernější obranné prvky se spojením dokonalého začlenění do terénu.



Hospitál Kuks, vzdálenost 7 km

Hospitál Kuks je bývalý zaopatřovací ústav pro vojenské veterány v Kuksu v okrese Trutnov, provozovaný v letech 1744–1938 řádem milosrdných bratří. Vznikl z podnětu hraběte Františka Antonína Šporka naproti jeho letní rezidenci s lázněmi a byl určen pro vysloužilce především z panství Choustníkovo Hradiště. Jednalo se o nejvelkorysejší institut svého druhu v pozdně barokních Čechách. Mimořádného významu dodala celému komplexu sochařská výzdoba z dílny Matyáše Bernarda Brauna. V současné době je hospitál ve vlastnictví státu (jeho správu vykonává Národní památkový ústav) a je zpřístupněný veřejnosti. Expozice představují zakladatele Kuksu, zdejší barokní umění a historii lékárenství. Od roku 1995 je areál chráněn jako národní kulturní památka České republiky. Hospitál s kostelem Nejsvětější Trojice vznikal postupně v letech 1707–1748, v prvotní fázi podle projektu italského architekta Giovanniho Battisty Alliprandiho. Na terase před kostelem jsou umístěny kopie soch Ctností a Neřestí od Matyáše Bernarda Brauna (originály jsou přístupné v místním lapidáriu). Při rozsáhlé obnově památky v letech 2013 až 2015 byly v hlavní chodbě odkryty a restaurovány nástěnné malby s motivem monumentálního cyklu Tanec smrti.

Braunův Betlém, vzdálenost 6,5 km

Areál Nového lesa u Kuksu nazývaný Betlém je unikátní barokní sochařsko-krajinářskou realizací, vytvořenou v letech 1718–1732 za účasti významného barokního sochaře Matyáše Bernarda Brauna a jeho dílny pro hraběte Františka Antonína Šporka jako širší součást rezidenčního a lázeňského komplexu Kuks. Nachází se v Královéhradeckém kraji mezi městy Dvůr Králové nad Labem a Jaroměř, zhruba 2 km severně od Kuksu a zhruba 1 km od Stanovic, na jejichž katastru leží. Část sochařských prací v Novém lese je řazena k nejkvalitnějším dílům českého barokního sochařství.[1] Od roku 2002 je areál chráněn jako národní kulturní památka

Zámek Žireč a Domov sv. Josefa, vzdálenost 6 km

Zámek stojí na okraji obce Žireč nedaleko Dvora Králové v Královéhradeckém kraji. Je to patrový čtyřkřídlý objekt, který má na západní straně nádvoří arkády a na severní straně hodnotný barokní portál. Domov sv. Josefa je zdravotnické a sociální zařízení pro nemocné roztroušenou sklerózou. Jedná se o modelové a jediné lůžkové zařízení v ČR pro osoby vážně nemocné roztroušenou sklerózou.

Chrám sv. Mikuláše v Jaroměři 8 km

Chrám z **pozdní jagellonské gotiky** zdobí **barokní oltář od Martina Krupky** a **krypta s mumii jaroměřských měšťanů**. Ke kostelu přiléhá zvonice s bránou, kterou ve středověku procházela tzv. Polská cesta.

Chrám v průběhu staletí několikrát vyhořel. Při požáru v roce 1548 shořela jižní věž, která se nacházela v místech dnešní budovy úřadu práce. Severní tzv. hlásná věž, která stávala v místech druhého podpěrného pilíře směrem od zvonice, se zřítily roku 1753.

V roce 1904 byl chrám dle plánu arch. Josefa Mockera restaurován arch. Čermákem. V letech 1906–1909 se na opravách podílel arch. Kamil Hilbert a chrám byl současně vymalován. Roku 1928 byla opravena a vyčištěna krypta.



Chrám patří mezi přední **sakrální stavby vrcholné české gotiky** a byl součástí městského opevnění, památka je přístupná veřejnosti při akcích jako jsou např. Noc Kostelů, Dny evropského dědictví apod. Po dohodě v TIC v Jaroměři lze chrám navštívit i mimo tyto kulturní akce.

Krkonošský národní park, vzdálenost 70 km

Krkonoše – ostrov tundry uprostřed Evropy – jsou unikátní mozaikou horských ekosystémů. Svahy hor osídlují horské lesy a louky, horní partie plochých hřebenů porůstá borovice kleč, alpské trávníky a rašelinná společenstva. Druhově bohaté jsou také karové oblasti, vzniklé působením ledovců v minulosti. Pro tuto výjimečnost a krajinnou hodnotu byly v roce 1963 vyhlášeny národním parkem. Správou území je pověřena Správa Krkonošského národního parku se sídlem ve Vrchlabí.

ZOO Dvůr Králové, vzdálenost 15 km

ZOO Dvůr Králové nabízí venkovní i vnitřní prohlídky exotických i afrických zvířat, dále botanickou zahradu, safari mezi volně žijícími zvířaty a spoustu dalších atrakcí nejen pro děti, ale i dospělé. Dvorská zahrada byla založena v roce 1946. O necelých 20 let později v jejím čele stanul Josef Vágner. Lesník, přírodovědec, cestovatel, učitel, otec a nejvýznamnější ředitel zahrady. Z legendárních expedic do Afriky se mu podařilo přivést okolo tří tisíc zvířat, která nejen ve Dvoře Králové dala základ velmi cenným chovům. I díky němu můžeme dnes plnit naše hlavní poslání a vracet ohrožené druhy zpět do přírody.

Aquapark Hradec Králové, vzdálenost 21 km

Aquapark Hradec Králové nabízí řadu atrakcí, ze kterých si jistě vyberete! Můžete se projet tobogánem, zaplavat si v bazénu, užít si umělé vlnobití, poležet si ve vířivce či horkém bazénku. V bazénu jsou instalovány vodní trysky.

Přehrada Les Království, vzdálenost 21 km

Přehrada Les Království je chráněnou technickou památkou od roku 1964. Její výstavba započala v roce 1910 a spolu s přehradou na horním Labi měla zabránit devastujícím povodním. Nachází se cca 5 km severozápadně od Dvora Králové.

Koupaliště – autokemp Lanžov, vzdálenost 10 km

Areál sportovně-turistického zařízení, jehož součástí je vodní nádrž, kemp, občerstvení a několik sportovišť, se nachází v pěkném prostředí podkrkonošské krajiny v údolí pod Zvičinským hřbetem v obci Lanžov, odkud je mnoho možností pro cestování. Areál dále nabízí sportovní aktivity jako je beach volejbalové hřiště, antukový kurt, malé fotbalové hřiště, basketbalový koš a pingpongový stůl, pro děti jsou k dispozici dvě pískoviště, houpačky a kolotoč.

Autokemp Velký Vřešťov, vzdálenost 9 km

Autokemp leží 15 km od Dvora Králové nad Labem a cca 20 km od Hradce Králové, u Vřešťovského rybníka, který má rozlohu 26 ha. Ubytování je možné ve čtyř a dvouúžkových chatách, čtyřlůžkových buňkách, vlastních stanech, karavanech i pod širákem, samozřejmě je napojení na elektrickou přípojku. Před chatkami i buňkami je možnost venkovního posezení, kde si lze zapálit táborák. Areál je čistý, udržovaný, je vybaven sociálním zařízením včetně sprch s teplou vodou, několika stánky s

občerstvením a základními potravinami, pískovištěm pro děti, prolézačkami, plážovým volejbalem, ping-pongovým stolem i možností zapůjčení šlapadla.

Autokemp Miletín, vzdálenost 17 km

Autokemp se nachází na okraji města Miletín – rodiště K. J. Erbena, při silnici II. Třídy na trase mezi Hořicemi a Dvorem Králové nad Labem. Poloha kempu nabízí možnost mnoha výletů do blízkého i vzdáleného okolí. Od silnice je kemp oddělen lesíkem a leží tudíž v klidné zóně s krásným výhledem na městečko, zámecký park a na horizontu na pásmo chlumů s nejvyšší horou Zvičinou.

Rodný dům K. J. Erbena v Miletíně, vzdálenost 16 km

Rodný dům K. J. Erbena najdeme necelých 300 metrů západně od náměstí za první odbočkou vpravo z hlavní silnice. Současný dům však není přesně tím domem, ve kterém se K. J. Erben narodil. Původní dřevěný dům vyhořel při velkém požáru Miletína v roce 1846.

Následně byl v místě zničeného domu postaven dům současný z kamene a cihel. V roce 1889 byla slavnostně odhalena pamětní deska, která nese nápis „Zde se narodil Karel Jar. Erben L.P. 1811“. Tehdejší slávy se účastnili takové osobnosti jako Alois Jirásek, Jaroslav Vrchlický a Karel, Václav Rais. Dnes je v domku Památník, který tvoří dobový nábytek, rodinné památky, akvarely k Erbenovým baladám od R. Švajdlera.

Muzeum amatérského divadla v Miletíně, vzdálenost 16 km

Myšlenka zachovat hmotné památky na činnost ochotnických souborů a uspořádat je do expozice našla úrodnou půdu u Divadelního souboru Erben v Miletíně a díky dobročinnosti majitele zámku pana Ondřeje Stýbla i za nezanedbatelné pomoci Národního informačního a poradenského střediska pro kulturu a za podpory Ministerstva kultury a dalších sponzorů se jí podařilo v základní expozici realizovat. První krok – úvodní expozice – se ukázal úspěšným, přitažlivým a všemi oceňovaným. I nadále se pokouší zapojit do toho náročného úkolu širší okruh zájemců o historii amatérského divadla, využít vědomostí a zkušeností dalších historiků divadla, amatérských divadelních sdružení, jednotlivých souborů a nadšených zájemců o divadelní historii. Muzeum by se mělo stát záležitostí všech amatérských divadelníků i jejich profesionálních spolupracovníků. Proto na základě schválených stanov občanského sdružení vytváří společenství, které bude společnými silami o své muzeum pečovat. I Vy se můžete stát členem spravujícím Muzeum českého amatérského divadla.

Sochařský park U sv. Gotharda Hořice 20 km.

O tom, že sochařská a kamenická tradice není jen minulostí ale živou současností, svědčí sochařská symposia, probíhající ve městě od r. 1966 (přerušená v letech 1970–1988) dodnes. Jejich zakladatelem a dlouholetým prezidentem byl ak. sochař Vladimír Preclík. Místem pracovních setkávání umělců z celého světa je magické prostředí lomu U sv. Josefa a jejich výsledkem unikátní sbírka světového sochařství v přírodě (1966–2000), umístěná na svazích Gothardu a při cestě do lomu U sv. Josefa. Tzv. Sochařský park U Sv. Gotharda I a II je sbírkou čítající více než sto pískovcových plastik sochařů z Evropy, Asie a Ameriky.



Koupaliště Dachovy Hořice, vzdálenost 19 km

Pod severními svahy Hořického chlumu leží mezi lesy rekreační osada Dochovy s hotelem, staročeskou hospodou a přírodním koupalištěm. Koupaliště se stylovými dřevěnými kabinami, písčnou pláží (tzv. slunečními lázněmi) a hřištěm vzniklo v roce 1925 podle projektu profesora hořické sochařsko – kamenické školy a cestovatele Ing. arch. Karla Bachury (1878–1961) na místě bývalého dachovského rybníka.

Osada Chotěborky, vzdálenost 6 km

Osada Chotěborky, která spadá do Vesnické chráněné památkové zóny, je připomínána již v roce 1355. Nachází se na vyvýšeném návrší mezi Velkým Vřeštvem a Velichovkami. Návsi, která je centrem osady, dominuje roubená polygonální gotická zvonice z 16. století, nedaleko ní se nachází barokní sloup sv. Jana Nepomuckého z dílny bratrů Pacáků. Další důležitou památkou je barokní kamenný portál v obvodní zdi hřbitova, který má nad vchodem na hřbitov polychromovaný reliéf Nanebevzetí Panny Marie z roku 1740.



Zoo



Kuks



Chotěborky



Braunův Betlém



Sport a tělovýchova

Podmínky pro sportovní a volnočasové aktivity v obci jsou dobré. Obec leží v klidném prostředí poskytující dobré podmínky pro cykloturistiku (s dobrým napojením na cyklotrasu 4116, 4252).

V obci jsou k dispozici 2 dětská hřiště, v Litíči a v Nouzově. Dále pak multifunkční asfaltové hřiště na míčové sporty a dvě asfaltové komunikace sloužící především jako přístupová cesta k zemědělským pozemkům, které jsou vhodné např. pro jízdu na inline bruslích nebo běhání.

V okolních obcích a blízkých městech je dostupnost sportovních zařízení výborná. Multifunkční hřiště mohou občané navštívit i v rámci mikroregionu v nedalekých obcích Dubenec, Hřibojedy, Velichovky, Rožnov a Libotov. Město Hradec Králové, Dvůr Králové, tak i Jaroměř nebo Hořice poskytují dostatek příležitostí. Obec má od roku 2019 vypracovaný Plán rozvoje sportu obce Litíč.

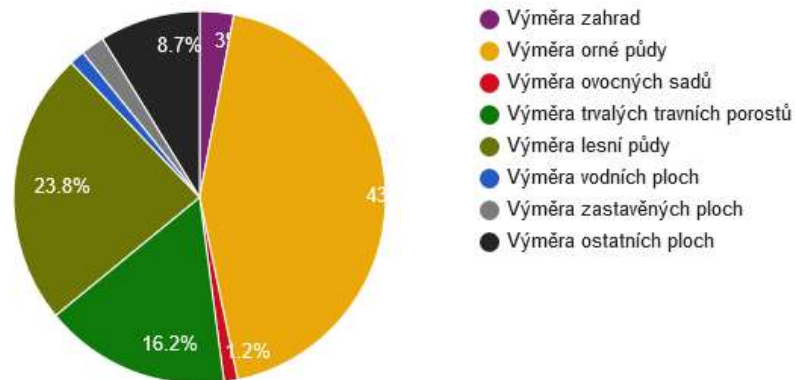
Labská stezka

Cyklostezky mají význam jak pro turistický ruch bez zátěže pro přírodní prostředí, tak vedou k realizaci programu zdravého životního stylu obyvatel. Milovníci cykloturistiky si přijdou na své. Po vyznačených cyklostezkách se dostanou na Zvičinu, do Kuksu, Betléma, Hořic, ale i na Kuks. Obec Litíč sousedí s obcí Dubenec (4 km), kde prochází cyklostezka, která začíná na náměstí T. G. Masaryka ve Dvoře Králové nad Labem, směřuje do Žirče a pokračuje směrem na Jaroměř. V Předměřicích nad Labem vede na Nedělišťe a prochází obcí Habřina a Neznášov do Velichovek. Z Velichovek se přes Nouzov, Litíč dostaneme do Hřibojed a poté do Žirče a zpět do Dvora Králové nad Labem. Trasa je dlouhá 58 km a její výškový profil je 484 m.



6. Životní prostředí

Struktura využití půdy v obci Velichovky v roce 2018



Zdroj: ČSÚ

Základní data 2018

Hustota zalidnění obce je 92,10 obyv./km².

Zdroj: ČSÚ Orná půda zaujímá 43,77% plochy, lesy tvoří 23,80% plochy.

Zdroj: ČSÚ

Koeficient ekologické stability vyjadřuje poměr mezi přírodně stabilními plochami (jako jsou lesy, zahrady atd.) a plochami zastavěnými či intenzivně zemědělsky obdělávanými (tzv. nestabilními). Vyšší hodnota koeficientu obecně značí příznivější stav, hodnota vyšší než 1 znamená vyváženou (stabilní) krajinu. V obci Velichovky dosahuje koeficient hodnoty 0,83.

Zdroj: ČSÚ

Počet obyvatel 736,00 počet

Celková plocha území obce 799,13 ha

Výměra orné půdy 349,76 ha

Výměra zahrad 23,59 ha

Výměra ovocných sadů 9,39 ha

Výměra trvalých travních porostů 129,23 ha



Evropská unie
Evropský sociální fond
Operační program Zaměstnanost

Výměra zemědělské půdy 511,98 ha

Výměra lesní půdy 190,16 ha

Výměra vodních ploch 10,60 ha

Výměra zastavěných ploch 16,48 ha

Výměra ostatních ploch 69,90 ha

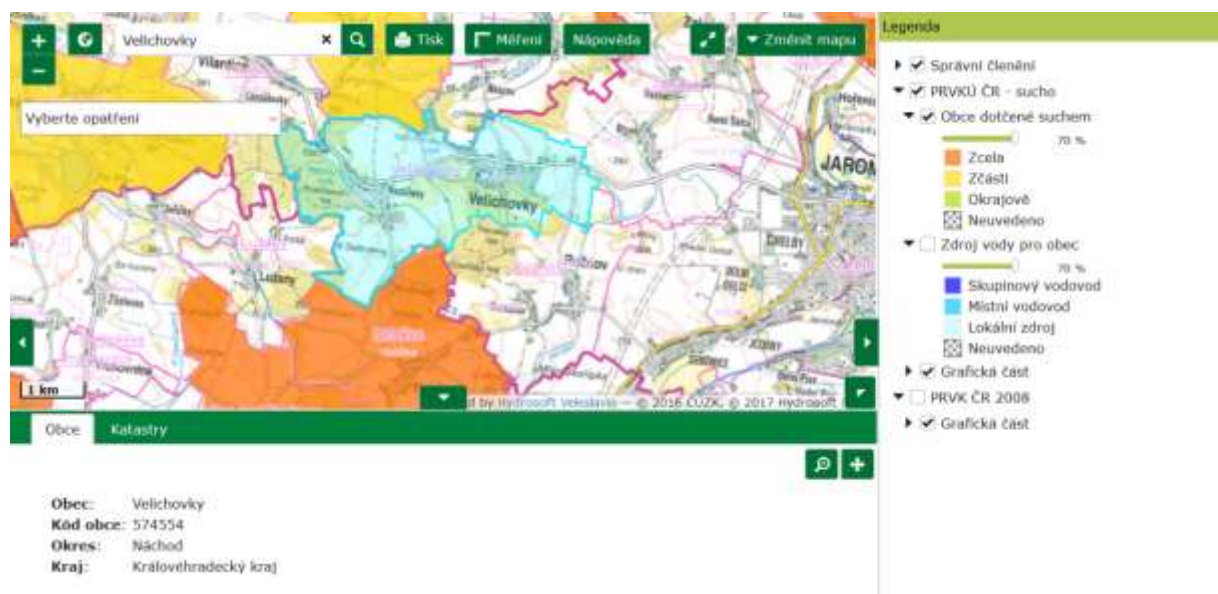
Struktura využití půdy

Zemědělskou půdu obhospodařují v obci převážně: Karsit Agro, a.s. se zabývá jak rostlinou, tak živočišnou výrobou. Firma se zabývá hlavně zemědělskou a rostlinnou výrobou. Klíčovými ekonomickými komoditami jsou obiloviny, řepka olejná, cukrová řepa. Na pozemcích zde hospodaří také několik menších zemědělců.

Lesní pozemky v katastru obce jsou jehličnaté nebo smíšené. Pro trvale udržitelný rozvoj a zachování hodnot krajiny je zásadní udržet rozlohu lesních pozemků, druhové skladby a dodržet přirozený způsob obnovy lesa. Největším problémem je nyní rozšíření kůrovce, z tohoto důvodu dochází k masivní těžbě napadených porostů.

Obec považuje za důležité respektovat významné segmenty krajiny jako prvky ekologické stability území a jako plochy přirozené krajinné zeleně tvořící ráz krajiny a obce. Co se zemědělského hospodaření týká, toto bude přizpůsobeno přírodním podmínkám. Vodní eroze a odnos půd budou v rámci technických protierozních opatření komplexně řešeny souladu s KPÚ.

PRVKÚ ČR zdroj



7. Správa obce

Obecní úřad a kompetence obce

Velichovky jsou samosprávné obcí. Obcí s pověřeným obecním úřadem a rozšířenou působností je Jaroměř. Veřejnou správu zajišťují následující úřady:

Velichovky spadají do ORP Jaroměř. Katastrální území má dvě Velichovky a Hustířany.

Kontaktní a identifikační údaje

Oficiální název:	Obec Velichovky
Přidružené části:	Hustířany
Adresa:	Na Zátíší 1, 552 11 Velichovky
Telefon (Starosta):	+420 491 880 270
Telefon (Účetní):	+420 491 880 180
Fax:	491 880 180
E-mail:	obecvelichovky@obecvelichovky.cz
Datová schránka: (OVM)	defapf3
IČO:	00273155
DIČ:	CZ00273155
Číslo účtu:	4426551/0100
Katastrální území:	Velichovky, Hustířany



Obecní úřad

Jiří Lebedinský starosta	mobil: +420 603 146 372 , +420 491 880 270 obecvelichovky@obecvelichovky.cz
Zdeněk Šedivec místostarosta	mobil: +420 724 562 777 obecvelichovky@obecvelichovky.cz
Hana Karbanová účetní	+420 491 880 180 ucetni.velichovky@seznam.cz
Eva Ambrožová kronikářka	
Veronika Nyklíčková kronikářka	

Úřední hodiny

Pondělí	7:00 - 11:30	12:30 - 17:00
Středa	7:00 - 11:30	12:30 - 17:00
Úřad ORP Jaroměř	Adresa	Kontakty
Stavební úřad	Městský úřad Jaroměř – Stavební úřad, nám. ČSA 3	491847111
	55133 Jaroměř	podatelna@jaromer-josefov.cz
		http://www.jaromer-josefov.cz
Finanční úřad	ÚzP v Jaroměři, nám. Československé armády 49, 55101	491418240
		podatelna2706@fs.mfcr.cz
		http://www.financnisprava.cz/cs/financni-sprava/organy-financni-spravy/financni-urady/app/urad-kontakt/2706
Matriční úřad	Městský úřad Jaroměř –	491847242
		podatelna@jaromer-josefov.cz



	Matrika, nám. ČSA 16, 55101	http://www.jaromer-josefov.cz
Úřad práce	Úřad práce – Kontaktní pracoviště Jaroměř, nám. Československé armády 3, 55101	950138640
		podatelna@na.mpsv.cz
		http://portal.mpsv.cz/upcr/kp/hkk/kop/jaromer/kontakty
Katastrální úřad	Katastrální pracoviště Náchod, Hrašeho 11, 54701	491407855
		kp.nachod@cuzk.cz
		http://www.cuzk.cz/kp/nachod
OSSZ	OSSZ Náchod, Karlovo náměstí 2054 54701	491401311
		posta.na@cssz.cz
		http://www.cssz.cz/cz/kontakty/krajska-a-okresni-pracoviste/kralovehradecky-kraj/
Živnostenský úřad	MÚ Jaroměř – Obecní živnostenský úřad, nám. ČSA 16, 55101	491847180
		kopecka@jaromer-josefov.cz
		http://www.jaromer-josefov.cz
Soud a státní zastupitelství	Okresní soud v Náchodě, Palachova 1303, 54729	491443111
		posta@osoud.nac.justice.cz
		http://portal.justice.cz/soud/soud.aspx?o=152&j=162&k=1565
Soud a státní zastupitelství	Okresní státní zastupitelství Náchod, Kladská 1092, 54701	491427253
		podatelna@osz.nac.justice.cz
		http://portal.justice.cz/soud/soud.aspx?o=66&j=76&k=791
Hygienická stanice	Územní pracoviště Náchod, Českoskalická 254, 54701	491407811
		sekretariat@na.khshk.cz
		http://www.khshk.cz



V současné době má obec 13 volených zastupitelů. Zaměstnance 3 pracovníky na údržbu. V letních měsících pracovníky na DPP. Obec by ráda využila i obecně prospěšných pracovníků, kterých je bohužel v této době nedostatek.

Hospodaření a majetek obce

Základní data 2018

Daňové příjmy 12 554,55 tis. Kč

Nedaňové příjmy 4 223,68 tis. Kč

Kapitálové příjmy 0,00 tis. Kč

Vlastní příjmy 16 778,23 tis. Kč

Neinvestiční přijaté dotace 692,54 tis. Kč

Investiční přijaté dotace 32,33 tis. Kč

Příjmy 17 503,09 tis. Kč

Běžné výdaje 12 129,34 tis. Kč

Kapitálové výdaje 701,01 tis. Kč

Výdaje celkem 12 830,36 tis. Kč

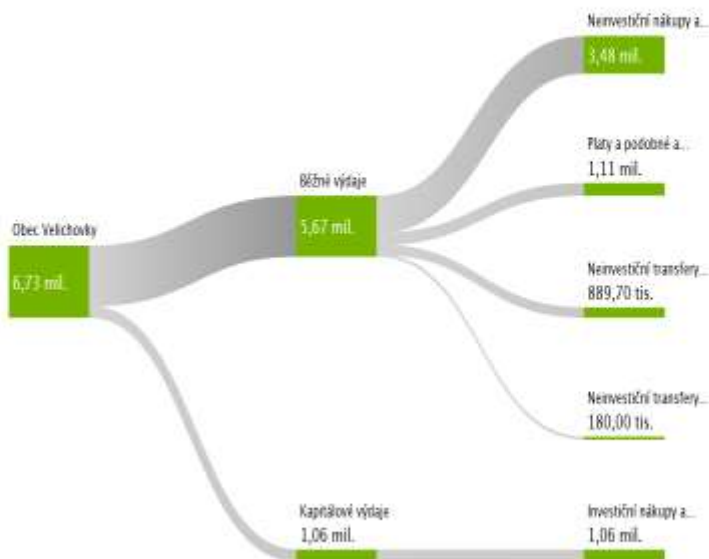
Saldo příjmů a výdajů 4 672,73 tis. Kč



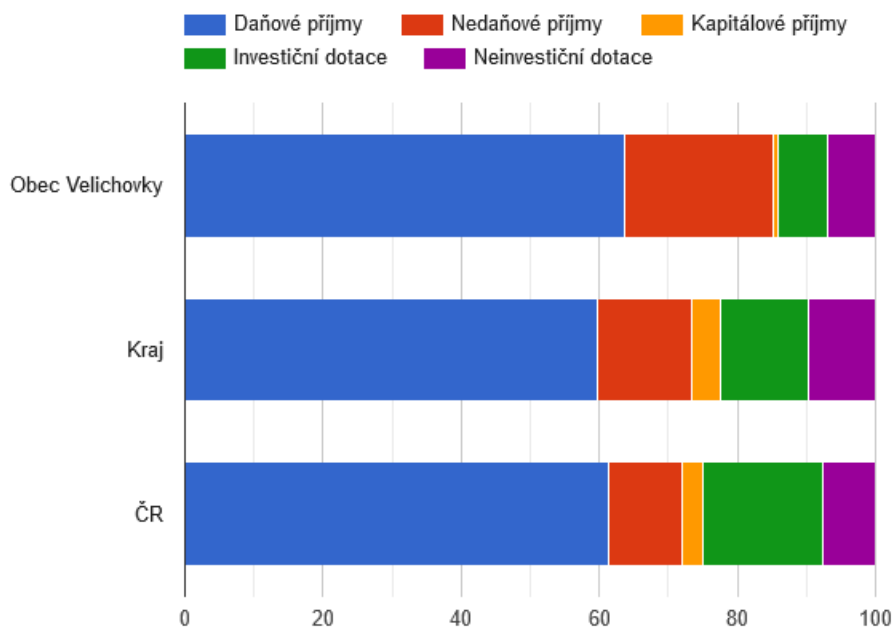
ROZKLÍKÁVACÍ ROZPOČET - OBEC: OBEC VELICHOVKY



Druhový pro výdaje • Skutečnost • k 31.05.2020



Srovnání struktury rozpočtových příjmů v období 2009–2018

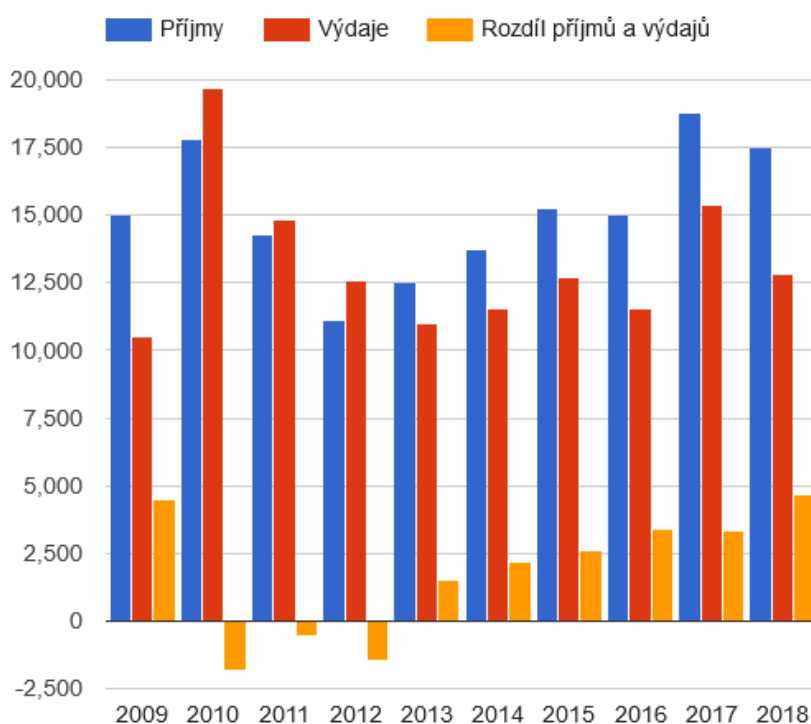


Zdroj: ČSÚ



Evropská unie
Evropský sociální fond
Operační program Zaměstnanost

Vývoj rozpočtového hospodaření v obci Velichovky v letech 2009–2018 (v tis. Kč)



Zdroj: ČSÚ

Vývoj rozpočtového hospodaření obce Velichovky v letech 2009–2018 (v tis. Kč)

	2009	2010	2011	2012	2013	2014	2015	2016	2017	2018
Daňové příjmy	11 021	8 880	8 322	6 990	8 061	9 013	9 533	10 328	11 363	12 555
Nedaňové příjmy	2 390	2 646	2 816	2 668	3 281	3 571	3 423	3 843	3 824	4 224
Kapitálové příjmy	282	257	193	315	38	3	21	0	0	0
Neinvestiční přijaté dotace	689	1 826	2 623	1 162	1 163	718	539	464	773	693
Investiční přijaté dotace	640	4 223	300	0	0	457	1 743	357	2 801	32



Evropská unie
Evropský sociální fond
Operační program Zaměstnanost

Příjmy	15 022	17 833	14 254	11 135	12 543	13 761	15 259	14 992	18 761	17 503
Běžné výdaje	8 410	9 833	12 368	9 282	9 193	9 475	9 761	9 266	8 921	12 129
Kapitálové výdaje	2 123	9 838	2 466	3 289	1 821	2 075	2 915	2 297	6 479	701
Výdaje celkem	10 533	19 670	14 834	12 571	11 014	11 550	12 676	11 564	15 400	12 830
Saldo příjmů a výdajů	4 488	-1 838	-580	-1 437	1 529	2 211	2 584	3 428	3 361	4 673
Podíl kapitálových výdajů	20,16 %	50,01 %	16,63 %	26,17 %	16,53 %	17,96 %	23,00 %	19,87 %	42,07 %	5,46 %
Podíl běžných výdajů na celkových příjmech	55,99 %	55,14 %	86,77 %	83,36 %	73,29 %	68,85 %	63,96 %	61,81 %	47,55 %	69,30 %

Zdroj: ČSÚ

Bezpečnost

Jednotka SDH obce Velichovky je zapojena do IZS. Vyhlášení poplachu jednotce v případě požáru nebo jiné mimořádné události a varování občanů je prováděno sirénou s verbální informací prostřednictvím SMS kanálu. Systém může být spuštěn dálkově, radiovým signálem z KOPIS HZS (krajské operační středisko hasičského záchranného sboru). Obec Velichovky má zpracovaný povodňový plán (pouze v písemné podobě). Každoročně se zástupci obce, zástupci Povodí Labe a odboru vodního hospodářství ORP Jaroměř kontrolují stav toků, aby se předešlo povodním.

Míra kriminality je hlášena ze strany Policie ČR ze Jaroměře, odkud každoročně přichází výkaz kriminality (podíl trestných činů na 1 000 obyvatel).

Obec v rámci prevence kriminality zajišťuje besedy pro důchodce s představiteli policie ČR.

Vnější vztahy a vazby

Obec Velichovky je členem těchto organizací:

Dobrovolný svazek obcí Mikroregion Hustířanka - <http://www.hustiranka.cz/>



Evropská unie
Evropský sociální fond
Operační program Zaměstnanost



Dobrovolný svazek obcí Mikroregion Hustířanka byl založen v roce 2001. Iniciátorem jeho vzniku byla obec Habřina, v současnosti je sídlo svazku v obci Dubenec. Název mikroregionu je odvozen od potoku Hustířanka, který protéká několika obcemi na tomto území.

Při založení svazku stálo 8 obcí. Většina z nich nebyla do té doby členem žádného sdružení obcí. Obec Zaloňov byla již při zrodu svazku členem dobrovolného svazku obcí Jaroměřsko. Z nově přistoupených obcí byly v DSO Jaroměřsko Hořenice, Litíč. Další nově přistoupené obce Kuks a Velký Vřešťov již před vstupem do Hustířanky byly členem Sdružení obcí Podzvičínsko.

První rozšíření svazku nastalo 19. května 2003, kdy přistoupily obce Hřibojedy, Litíč a Velký Vřešťov (v současnosti již členem není). O dva měsíce později následovalo přistoupení dalších dvou obcí, a sice obce Lanžov a Libotov 26. května 2003. K poslednímu rozšíření svazku došlo 26. února 2004, kdy přistoupily obce Heřmanice, Hořenice a Kuks.

Svazek obcí Mikroregion Hustířanka má v současné době 16 členských obcí.

Hustířanka služby s.r.o.

Obec je členem **Hustířanka služby s. r. o.**, vznikla 29. září 2016 jako reakce na politiku zaměstnanosti Úřadu práce.

Hustířanka je název místního toku, který protéká územím 15 obcí, které tvoří mikroregion DSO Hustířanka (*dobrovolný svazek obcí*). Tyto obce se v roce 2016 se potýkaly s nedostatkem pracovníků v režimu Veřejně prospěšných prací. Politika Úřadu práce na začátku roku 2016 byla taková, že již neumožňovala obcím opakovaně zaměstnávat osoby, které již jednou dotovaným programem Veřejně prospěšných prací prošly. Z iniciativy obce Dubenec se spojily obce Habřina, Lanžov, Libotov, Litíč, Vilantice a již zmiňovaný Dubenec a založili společnost Hustířanka služby s.r.o.

Společnost **Hustířanka služby s. r. o.** byla založena na principu sociálního podniku a plní hned několik cílů sociálního podnikání.

MAS Hradecký venkov o.p.s. - <http://www.mashradeckyvenkov.cz/>

Místní akční skupina Hradecký venkov, která vznikla v roce 2007, je společenství občanů, neziskových organizací, soukromé podnikatelské sféry a veřejné správy (obcí, svazků obcí a institucí veřejné moci), které spolupracují na rozvoji venkovského území. MAS Hradecký venkov zahrnuje území 64 obcí ležících západně až severozápadně od krajského města Hradce Králové. MAS Hradecký venkov měla k 31. 1. 2014 celkem 40 členů. Sídlo MAS je v Nechanicích.





A.2 Východiska pro návrhovou část

Východiskem strategické části je analytická část a SWOT analýza, která popisuje silné a slabé stránky obce, stejně jako možné příležitosti i hrozby. Obec Velichovky je obcí se základní občanskou vybaveností a infrastrukturou, kde obyvatelé mají základní služby, jako lékař, škola, školka jen za odbornými službami musí dojíždět. Mezi silné stránky určitě počítáme výhodnou polohu blízko několika větších sídel, také blízkost Hradce Králové. Současně je obec klidným místem k životu, s výbornými podmínkami pro aktivní život (dětská hřiště, multifunkční hřiště, dobré podmínky pro turistiku, cyklistiku i inline brusle). Z hlediska cestovního ruchu je obec vynikajícím výchozím místem s dobrou dostupností široké palety turistických cílů. Současně je v obci zázemí pro setkávání venku. Další silnou stránkou je potenciál růstu, který představují volné parcely určené pro výstavbu domů. Obec profituje z trendu přesunu mladých lidí z měst na venkov – mnoho mladých rodin se záměrně stěhuje na venkov, aby poskytly svým dětem klidné a bezpečné prostředí. Většina těchto mladých lidí počítá s nutností dojíždění za prací i dalšími službami, a proto jsou pro ně Velichovky dobrou volbou – o čemž ostatně svědčí i velký podíl mladých lidí v obyvatelstvu a neustále rostoucí počet obyvatel.

Tento trend však může paradoxně být pro obec i ohrožením. Po velkém boomu satelitních městeček v devadesátých letech je obecný odklon od tohoto typu bydlení. Lidé nechtějí žít v obcích, které se ráno vylidní, a večer jsou obyvatelé zavření na svých zahradách, se sousedy se prakticky neznají a městečko či obec „nežije“. Středně velké sdružení obce Velichovky a Hustířany, se základní občanskou vybaveností a infrastrukturou, mají prakticky jedinou šanci, aby byly pro obyvatele atraktivním a příjemným místem k žití, nabídnout bohatý společenský a kulturní život v obci, vzájemné setkávání a posilování mezilidských vztahů, vzájemných vazeb i sounáležitosti s obcí; tedy to, že to v obci „žije“. Slabou stránkou je i relativně nízký rozpočet, který neumožňuje realizovat větší investice.

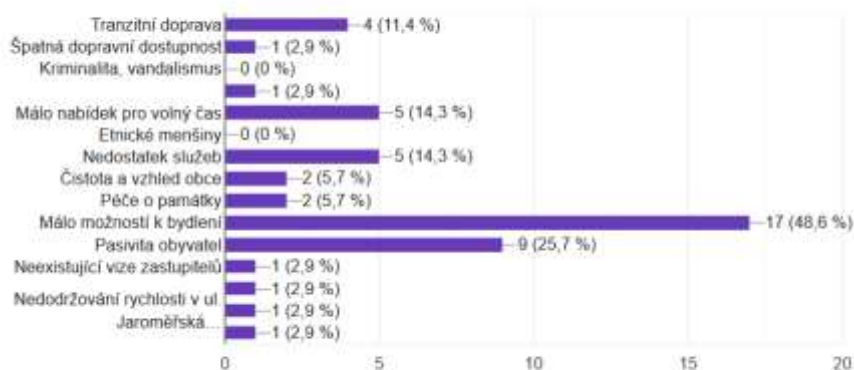
Příležitostí pro další rozvoj obce je celá řada. Na malých obcích, jako jsou Velichovky a Hustířany, se o provoz obce stará starosta/ka a dále max. 1-2 lidi na plný pracovní úvazek. Je jasné, že v omezeném čase, kdy pro obec pracují, je nemožné zvládat vše. Proto je velkou příležitostí zapojit do života obce více lidí, kteří by se mohli věnovat např. zajištění a organizaci společných akcí (za aktivní podpory obce). Dalšími směry je obnova majetku a vzhledu obce tak, aby byla hezkým místem pro bydlení. Členství ve

sdužení obcí pak umožňuje podílet se na větších projektech, které pomohou rozvoji obce i regionu jako celku. Příležitostí je i využití atraktivní polohy v regionu a postupný rozvoj cestovního ruchu. Z hrozeb je nejvýznamnější možná stagnace až úbytek obyvatelstva způsobený právě tím, že by obec byla vnímána jako místo, kde to nežije, kde si lidé žijí všichni sami pro sebe. Neoprofinancování projektů je hrozba pro malé obce velice častá, lze jí ale předcházet. Stejně tak jako neefektivnímu čerpání dotačních prostředků.

Strategický plán obce vycházel především z potřeb obyvatel. V obci proběhlo dotazníkové šetření a na základě něho se tvořil strategický plán obce. Dotazník se vrátilo 30. Jeho výsledky:

2. Co je hlavním problémem obce

35 odpovědí



5. Jaká skupina obyvatel by si zasloužila lepší péči než nyní?

35 odpovědí



13. Co by ve Velichovkách rozhodně nemělo za 15 let chybět?

21 odpovědí

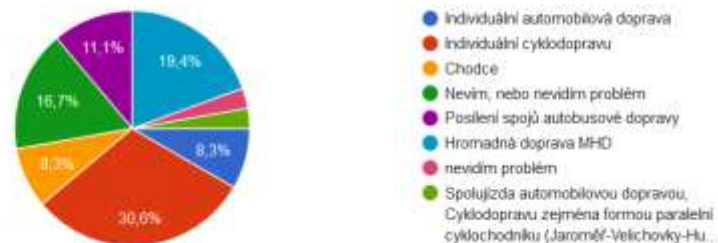
- Sportovní zařízení
- Nové byty, RD
- větší společenský sál
- nechal bych to jak to je.
- Obecní studňa
- do 5 let sběrný dvůr, (vyřešené odp.) třílocvična -hala
- Veřejný bazén
- Obchod
- Víceúčelové sportovní hřiště, obnova kluziště, cyklochodník Jaroměř-Hustiřany, obnova hotelu u Kopeckých



Víceúčelové sportovní hřiště, obnova kluziště, cyklochodník Jaroměř-Hustifany, obnova hotelu u Kopeckých
tělocvična
Vše co doposud funguje. Navíc by měla být možnost výstavby nových rodinných domů, zlepšit kvalitu chodníku, omezit průjezd nákladních vozidel, které ve většině případů nedodržují povolenou rychlost v obci
Startovací byty a byty pro seniory. Rozšíření učeben a zázemí v ZŠ.
Lazeňská turistika , obyvatelstvo ;), občanská vybavenost.
Restaurace, detské hrístě, cyklostezka,
Bazén v lázních, cyklostezka
Stavební pozemky a obchod s potravinami odpovídající velikosti obce

7. Jaký druh dopravy by obec měla v budoucnu více podporovat?

36 odpovědí



22. Do dlouhodobého investičního plánu obce, navrhuji tyto investice a záměry:

18 odpovědí

Moznost výstavby nových RD, koupaliste

hotel Kopecky

Obecní víceúčelový sál se zázemím

Odpady, sběrný dvůr, hotel Kopecký,

tělocvična při ZŠ , sběrný dvůr, ale ne dlouhodobý výhled cca 5 let-ekon. možné! zbavit se ztrátových objektů- hotel!!! Zbourat zbytek Seiser.statku a ve středu obce připravit nové staveb. parcely.

Opravy obecních budov

obnova hotelu Kopeckých, obnova kluziště, cyklochodník

výstavbu tělocvičny



Evropská unie
Evropský sociální fond
Operační program Zaměstnanost

SWOT analýza

Silné stránky

- **Zvyšováním kvality životního prostředí by mohla být výsadba stromů, obec má dostatek prostoru**
Možnost výsadby nových stromů.
- **Kvalitní životní prostředí v této oblasti**
- **Krásné prostory OÚ vše dostupné v jedné budově je zde i pošta**
Obec má zrekonstruovanou budovu OÚ.
- **Velký podíl mladší generace ve vedení obce**
V obci je převážně mladší a střední generace. Hlavně ochota mladších lidí se zapojit do vedoucích pozic, a celkově pomáhat při organizaci jak společenských akcích, tak při realizaci projektů v obci.
- **Výhodou Lázeňské obce je využít financí uvolněné z dotačních projektů pro lázeňský provoz, pro rozkvět obce**
Využití dotací pro Lázeňská města a obce.
- **Velichovky jako Lázeňská obec. Návštěvnost pacientů z celé ČR**
Výhoda obce jsou místní Lázně. Kde je celoroční návštěvnost pacientů. Jednu z možností je budovat různé atraktivní stezky. Zajistit kulturu jak pro návštěvníky lázní, tak pro místní obyvatelé.
- **Stabilní a narůstající počet obyvatel, dobrá dostupnost do Jaroměře a Hradce Králové**
Dobrá poloha obce zajišťuje dobrou dostupnost do okolních měst
- **Realizované pozemkové úpravy v obci**
Obec patří mezi první obce okresu Náchod, kde byly realizovány pozemkové úpravy – vybudování několika biokoridorů, suchého poldru, komunikací pro vlastníky pozemků.
- **Areál hřbitova a kostel**
Obec vlastní hřbitov a kostel společně o něj pečuje.
- **Vynikající sportovní podmínky v obci**
Obec má ve svém vlastnictví sportoviště a kluziště, které mohou využívat všechny spolky i škola a školky
- **Vzdělávání zastupitelů**
- **Dobrý turistický a cyklistický ruch a vynikající dostupnost turistických cílů v regionu**
Cyklostezky a turistické trasy v atraktivní trase Velichovky – Kuks, multifunkční asfaltové hřiště, dětská hřiště, nové místní komunikace využitelná i jako stezka pro in-line bruslaře.
- **Stabilní a narůstající počet obyvatel, dobrá dostupnost do Jaroměře a Hradce Králové a společenský život v obci**
Vzhledem k poloze obce a klidnému prostředí obklopené přírodou došlo za posledních 30 let k nárůstu obyvatel
- **Velký podíl mladých lidí a dětí**
Vzhledem k dobré poloze obce je tu hodně mladých rodin. Jen bohužel je v obci nedostatek nových domů, obec pracuje na rozšíření parcel a výstavbu nových RD
- **Dobrá technická a dopravní infrastruktura v obci**
Technická infrastruktura na odpovídající úrovni. Parkovací místa. Vybudované nové autobusové zastávky, oprava cest právě probíhá rekonstrukce cesty k písničku



- **Volné plochy pro výstavbu rodinných domů**
Obec připravuje projekt na výstavbu nových rodinných domů, musí provést odkup soukromých pozemků, vzniknou stavební parcely u střelnice, nad ČOV a v krásné lokalitě u Lázní.
- **Parkovací místa v obci jsou v obci**
Obec v loňském roce zrealizovala dotační projekt parkoviště u bytovky cca 12 míst, další parkovací místa jsou podél komunikace u bývalého hostince u Kopeckých.
- **Dostatečné zázemí pro sportovce, děti a spolky**
V obci jsou dvě dětská hřiště po rekonstrukci, jedno je v areálu TJ Velichovky na fotbalovém hřišti to čeká na rekonstrukci stejně jako kluziště.
- **Odpadové hospodářství revitalizace sběrných míst**
V tomto roce byly opraveny dvě sběrná místa v Hustiřanech a jedno ve Velichovkách další se chystají v dalších letech.
- **Základní a mateřská škola v obci**
Výhodou je v obci mateřská a starší základní škola.
- **Dobry turistický a cyklistický ruch a vynikající dostupnost turistických cílů v regionu**
Dobrá poloha lázeňské obce
- **Dobré sportovní podmínky v obci v letních měsících**
Dostačující podmínky na pořádání sportovních a společenských akcí v letních měsících.

Slabé stránky

- **Nedostačující stav veřejných prostranství a sportovišť kluziště**
Kluziště je v havarijním stavu. Je nutná jeho oprava. Trávník na fotbalovém hřišti potřebuje revitalizaci.
- **Základní škola v obci starší výstavby. Nutná rekonstrukce a postupná modernizace**
Škola je starší. Čeká na rekonstrukci a modernizaci z dotačních programů v příštím roce.
- **V obci chybí multifunkční centrum, kde by se mohly konat společenské akce**
Obec nemá v převážně v zimních měsících možnost pořádat společenské akce, chtěla by pro tyto účely využít bývalé hospody u Kopeckých, kterou vlastní.
- **Směsný komunální odpad a vytříděnost plastů a papíru**
Je nutné snižovat množství směsného komunálního odpadu, zároveň je potřeba zvýšit míru vytříděnosti plastů a papíru. Pokračovat v osvětě obyvatel ohledně třídění odpadu
- **Modernizace sběrných míst na tříděný odpad**
Špatné a nemoderní sběrná místa.
- **Vyšší míra dopravního rizika (větší provoz, nedodržování rychlosti)**
Obec trápí nadměrná tranzitní doprava a nedodržování rychlosti v obci.
- **Nízký rozpočet, a s tím související obtížnost realizovat větší investiční akce**
Například oprava hostince na multifunkční budovu.
- **Špatný stav fotbalového hřiště**
Revitalizace travnaté plochy, je nutné vybudovat nový vrt pro potřebu vody pro tento celý areál.
- **Zhoršený stav komunikace cesty k písničku**
Nutná oprava cesty k písničku.
- **Klubovna mladých hasičů Hustiřany ve špatném stavu**
Klubovna u Potůčků, kde mají zázemí MH Hustiřany je ve velmi špatném stavu je nutná rekonstrukce budovy.
- **Nedostatek finančních prostředků na zajištění kvalitního společenského života v obci**
Obec nemůže vybudovat lepší podmínky pro lázeňský a turistický ruch, vzhledem k finanční



situaci v obci, kdy obec musí plánovat tok financí dle plánu nutnosti důležitosti oprav a potřeb obyvatelům.

- **Eroze půdy**
Při větších deštích dochází k erozi půdy z okolních zemědělských pozemků.
- **Nedostačující stav veřejných prostranství**
V obci by bylo dobré rozšířit odpočinková místa pro občany a turisty (lavičky, informační systémy).
- **Obec má ve svém vlastnictví několik objektů pro rekonstrukci, jen nemá dostatek finančních prostředků na jeho realizaci, aby rozšířil další občanskou vybavenost.**
Oprava bývalého hostince U Kopeckých. Kde by bylo zázemí pro společenské využití. Další je Pivovar Seisser, pracuje se na studii.

Příležitosti

- **Výkup stavebních pozemků pro prodej a výstavbu nových RD a tím zvýšit počet obyvatel**
- **Zlepšení vzhledu obce (oprava komunikací, úprava veřejných prostranství)**
- **Rozvoj turistického a cestovního ruchu**
- **Posilování sounáležitosti obyvatel, mezilidských vztahů a setkávání**
- **V rámci meziobecní spolupráce a členství v Mikroregionu Hustířanka realizace větších projektů**
- **Efektivní čerpání dotačních prostředků k realizaci rozvojových projektů**
- **Zapojení obyvatel do práce pro obec a pořádání nejrůznějších akcí**
- **Výstavba dálnice D11 – výhody**
Výstavba plánované dálnice může být pro obec významnou příležitostí k dalšímu rozvoji.
- **Efektivně využít všechny již hotové tak i chystané projekty a následně využít dotačních možností**

Hrozby

- **Stagnace a úbytek počtu obyvatel v důsledku vnímání obce jako „satelitu“**
- **Nízký rozpočet obce a neufinancování rozvojových projektů**
- **Výstavba dálnice D11 – hrozba**
Výstavba dálnice může být pro obec i hrozbou, zejména kvůli negativnímu vlivu na životní prostředí (kvalita ovzduší, úroveň hluku).
- **Neefektivní čerpání dotačních prostředků**
- **Vylidňování venkova, odliv obyvatel do měst**
- **Zvyšování administrativní zátěže obcí na základě legislativy a požadavků státní správy**
- **Klimatické změny – nedostatek srážek v letním období**



B. NÁVRHOVÁ ČÁST

B.1 Strategická vize

Velichovky = místo pro život, místo, kde by chtěl žít každý.

Velichovky – jako krásné, upravené, čisté a bezpečné místo pro život, kde je klid a příroda, ale v pohodlném dosahu velká sídla nabízející veškeré služby všem občanům, všem rodinám i jejich dětem. Školu, školku, obchod, kulturní a sportovní vyžití.

Velichovky – jako místo nabízející dostatek příležitostí pro sportovní vyžití, volnočasové aktivity a pestrý kulturní a společenský život.

Velichovky – kde to žije a lidem je spolu prostě dobře.

Globální cíl:

Vytvářet podmínky pro spokojený život v klidném prostředí s dobrou dostupností přírody, které nabízí vysokou kvalitu života.

Velichovky je krásná lázeňská obec




Velichovky jsou klidnou obcí s typickou venkovskou zástavbou a krásnou okolní přírodou. Zvlněná krajina s pásy polí a luk je ohraničená na severu rozsáhlými lesními pozemky. Na kopečku je krásný kostelík s hřbitovem je nádherně vidět z dálky. Žijí zde lidé s aktivním přístupem života. Jsou hlavními aktéry kulturního, společenského a sportovního dění v obci. Jsou zde dětské hřiště vybavené průlezkami houpačkami a skluzavkou jednou je na fotbalovém hřišti a druhé u obecního úřadu. Jsou hojně navštěvovány maminkami s dětmi. Dětské hřiště u fotbalového hřiště je součástí víceúčelového sportoviště, ve kterém se nachází i veřejný přístřešek s WC a kabinami. Jsou zde i nově zrekonstruované stánky pro občerstvení a taneční parket. V obci se nachází několik odpočinkových míst – laviček. Kulturní akce sdružují obyvatele a lákají nové návštěvníky. Obec zviditelňují i webové stránky, ale také mladí hasiči, fotbalový klub, ale i ostatní spolky z obce. Všechny spolky se pod záštitou obce Velichovky účastní soutěží na regionální, krajské i národní úrovni.

Velkým přínosem je zdejší ZŠ a MŠ. Je to krásná škola starší výstavby, kde je nutno rekonstruovat objekt budovy ZŠ.






Nově zvolené zastupitelstvo obce na svém ustavujícím veřejném zasedání koncem roku 2018 prezentovalo plán činnosti i investiční priority na další funkční volební období (2018-2022) a navázalo tak na dlouhodobé investiční záměry schválené či realizované v předchozích letech.


B.2 Cíle, opatření a aktivity

 Vysoká důležitost  Střední důležitost  Nízká důležitost

Cíl: „Výstavba a obnova majetku obce, péče o vzhled obce“

Jednou z velkých předností obce je dlouhodobý rozvoj a průběžné investice do oprav a renovace stávajícího majetku a výstavba nového. V rámci tohoto cíle bude probíhat další údržba a výstavba podle dlouhodobého plánu.

Opatření: „Údržba a výstavba majetku obce“	Od – do	Odpovědnost	Náklady (tis. Kč)	Zdroj financování
 „Rekonstrukce základní školy přístavba“ rekonstrukce (přístavba) ZŠ Velichovky. Zde obec získala zpětně dotaci od MMR (cca 5.0000.000Kč) – 2.000.000Kč vlastní zdroje	2021– 2024		-7	Vlastní + externí
 „Multifunkční centrum, přestavba Bývalého hostince u Kopeckých“ V únoru, nebo březnu 2021 začne rekonstrukce Hotelu u Kopeckých. Částečně z vlastních prostředků + úvěr. Je to akce za cca 25.000.000Kč. Dojde zde ke kompletní rekonstrukci objektu. V 1. patře příprava na byty do budoucna. V přízemí pak rekonstrukce tanečního sálu, 2 salóneků, kuchyně a místností pro potraviny. Bude zde kulturní dům pro lázeňskou obec, která ho postrádá – plesy a schůze jsou v hasičárně, což není vhodné.	2021– 2026		-25	Vlastní + externí
 „Pivovar Seisser rekonstrukce“ Vybudovat malý přednáškový sál pro kulturní akce a stálou expozici. Herní klubovny pro seniory	2022– 2026		-	Vlastní + externí

 „Klubovna u Potůčků“	2021–2026		-	Vlastní + externí
--	-----------	--	---	-------------------

Klubovna u Potůčku: Zde začíná probíhat úvodní studie na toto místo. Cílem jde zde mít klubovnu pro hasiče a zázemí pro obyvatelé Hustířan. Dále pak místnosti pro potraviny, sklad materiálu SDH atd.


Opatření: „Údržba a výstavba majetku obce, budov, chodníků. Údržba a modernizace technického vybavení obce“

Od – do


Odpovědnost

Náklady
(tis. Kč)

Zdroj
financování

 „Oprava místní komunikace“	2021–2026		-2.5	Vlastní + externí
--	-----------	--	------	-------------------


Oprava cesty k Písničku. V říjnu 2020 bude probíhat rekonstrukce cesty k písničku Hustířany za cca 2.500.000Kč (obec získala dotaci z KÚ KHK 900.000Kč)

 „Revitalizace travnatého fotbalového hřiště“	2021–2026		-	Vlastní + externí
--	-----------	--	---	-------------------

Chystá se modernizace, úpravy a opravy v areálu TJ Velichovky na Třešňovce + vybudování závlahy na hřišti. Revitalizace travnaté plochy, a hlavně vybudování vlastního vrtu pro potřeby tohoto areálu (hloubka 56metrů).

 „Údržba a oprava hřbitova“	-		-	Vlastní + externí
--	---	--	---	-------------------

Údržba hřbitova a všech pomníčků.

 „Oprava a rozšíření chodníků v obci“	2021–2026		-	Vlastní + externí
--	-----------	--	---	-------------------

Oprava a vybudování nových chodníků v obci pro lepší bezpečnost návštěvníků lázní tak samotných občanů obce.



„Modernizace sběrných míst na tříděný odpad“	2021– 2026		-	Vlastní + externí
--	---------------	--	---	----------------------

Modernizace a rozšíření sběrných míst. Osvěta občanům a lepší třídění odpadu.


Cíl: „Počet obyvatel – vytvářet podmínky pro růst obyvatel“

Obec má velký potenciál růstu, zejména dostatek parcel pro výstavbu nových domů (v soukromém i obecním vlastnictví) a tím i získání nových obyvatel. V rámci tohoto cíle bude realizována příprava na budoucí výstavbu, včetně posílení technické infrastruktury.

Opatření: „Výstavba nových RD“ Studie a projekt na výstavbu RD. Jak ve Velichovkách, tak v Hustířanech	Od – do	Odpovědnost	Náklady (tis. Kč)	Zdroj financování
---	---------	-------------	----------------------	----------------------

„Výstavba nových rodinných domů Velichovky (u střešnice – 5x) a Hustířany (Nad ČOV – 6x“	2021– 2026		-	Vlastní + externí
--	---------------	--	---	----------------------

Zde již má obec vyprojektovány. V současné době jsou hotovy silnice a kanalizace a všechna projektová dokumentace jde již na příslušné úřady k povolení na výstavbu. Cílem je v příštím roce mít parcely zasítované k prodeji.

 „Výstavba nových rodinných domů Velichovky Lokalita u Lázní 37 RD“	2021– 2026		-	Vlastní + externí
--	---------------	--	---	----------------------

Aktuálně zde probíhá zástavbová studie na zhotovení parcel (satelitu). Jednalo by se o cca 37 stavebních parcel (Je možné, že to bude rozděleno na etapy). Je to krásné místo na tyto domy a zástavbu – naprosto ideální, v blízkosti od školy, školky a lázní.

Cíl: „Růst kvality života“

Tento strategický cíl bude zaměřen na zvyšování kvality života v obci a zejména na posílení sounáležitosti a zapojení obyvatel do aktivní činnosti pro obec, zejména v oblasti volnočasových aktivit a pořádání a organizace akcí za aktivní podpory vedení obce.

Opatření: „Vytvoření odpočinkových míst pro občany a Lázeňských hostů“	Od – do	Odpovědnost	Náklady (tis. Kč)	Zdroj financování
--	---------	-------------	----------------------	----------------------



Instalace laviček a informačních systémů v katastru obce				
--	--	--	--	--


„Vybudovat stezky a odpočinková místa”	2021– 2026		-	Vlastní + externí
--	---------------	--	---	----------------------

Instalace laviček a informačních systémů v katastru obce


Cíl: „Rozvoj spolupráce mezi obcemi”

Spolupráce se týká zejména Mikroregionu Hustířanka a sdružení Hradecký venkov, jichž je obec členem. V rámci mikroregionu mohou být realizovány projekty, které by obce samotné nebyly schopné realizovat, zejména z finančních důvodů. Současně je tu prostor pro koordinovaný rozvoj území.

Opatření: „Podíl na realizaci rozvojových projektů”	Od – do	Odpovědnost	Náklady (tis. Kč)	Zdroj financování
---	---------	-------------	-------------------	-------------------

 „Vybudování navazující sítě cyklostezek napříč regionem”	2021– 2026		-	Vlastní + externí
--	---------------	--	---	----------------------

Propojení obcí Mikroregionu Hustířanka sítí cyklostezek

 „Společné projekty v DSO analýzy na odpadové hospodářství apod.”	2020– 2026		-	Vlastní + externí
--	---------------	--	---	----------------------

V rámci DSO Hustířanka společně hledat možnosti na vypracování různých analýz a projektů

Cíl: „Rozvoj společenského a kulturního života v obci”

Vzájemné setkávání, sdílení zkušeností i zážitků a společně strávený čas na probíhajících akcích významně přispívá ke kvalitě mezilidských vztahů a růstu spokojenosti s životem v obci i růstu sounáležitosti. V rámci tohoto cíle bude vybudován nový prostor pro vzájemné setkávání obyvatel. Obec bude iniciovat zapojení obyvatel do pořádání akcí.

Opatření: „Multifunkční centrum” Výstavba kulturního domu	Od – do	Odpovědnost	Náklady (tis. Kč)	Zdroj financování
--	---------	-------------	-------------------	-------------------

„Rekonstrukce hostince u Kopeckých”	2021– 2026		-	Vlastní + externí
-------------------------------------	---------------	--	---	----------------------



vznik prostoru pro vzájemné setkávání, vybudování společenského sálu, klubovny, hery (konání tvořivých dílen, nejrůznějších kurzů pro občany, setkání maminek s dětmi, setkání seniorů, sportovní aktivity)

— „Podpora spolků v obci při organizaci společenského dění“	-		-	Vlastní + externí
---	---	--	---	-------------------

Finančně podporovat všechny spolky v obci. Vytvoření nových funkčních spolků při práci s mládeží, seniory a jiných zájmových skupin (sportovci) za podpory obce – zvýšení zájmu u občanů o společenské dění v obci

Cíl: „Rozvoj cestovního ruchu“

Obec dosud nijak neprofituje na cestovním ruchu v oblasti, nicméně její výhodná poloha z ní dělá výborné místo pro rekreaci např. rodin s dětmi. Proto je jedním z cílů obce vytvořit podmínky pro rozvoj cestovního ruchu v obci a využití napojení co sítě cyklostezek, turistických tras apod.

	Od – do	Odpovědnost	Náklady (tis. Kč)	Zdroj financování
Opatření: „Podpora cestovního ruchu“				
„Vybudování naučných stezek a informačních systémů pro turisty“	2021–2026		-	

Vybudování naučných stezek a informačních systémů pro turisty. A hlavně využití dostupnosti turistických cílů – na území obce chybí jakákoliv naučná stezka, případně informační systém pro turisty a cyklisty


„Propagační materiály obce a okolí“	2021–2026		-	Vlastní + externí
-------------------------------------	-----------	--	---	-------------------

Vytvoření propagačních materiálů vč. mapy oblasti, dostupnosti zajímavých míst, informace o výletech apod.“

Cíl: „Zajištění podmínek pro efektivní správu obce“

Cílem je zajistit podmínky pro optimální využití, údržbu i rekonstrukce veřejných budov s cílem jejich dalších využití pro volnočasové zájmy občanů a spolků. Ve spolupráci s dobrovolným svazkem obcí Mikroregion Hustířanka využít programů k dalšímu vzdělávání zastupitelů a úředníků obce. Prostřednictvím akreditovaných školících zařízení doplňovat vzdělání vedení obce na všech úrovních.



Opatření: „Vzdělávání zastupitelů a vedoucích pracovníků obce“	Od – do	Odpovědnost	Náklady (tis. Kč)	Zdroj financování
 „Vzdělávání zastupitelů a vedoucích pracovníků obce v rámci dotačního projektu“	2018–2020		-	Externí
<p>Obec Velichovky je členem dobrovolného svazku obcí, který pro své členy zajišťuje také vzdělávací činnost úředníků obcí i jejich zastupitelů. Prostřednictvím projektu "Zvýšení profesionality obcí Mikroregionu Hustířanka formou plánů strategického rozvoje a zvýšením kvalifikace zástupců obcí" (reg. číslo: CZ.03.4.74/0.0/0.0/16_058/0007366).</p>				

B.3 Podpora realizace programu

Za realizaci programu bude zodpovědný starosta/starostka obce, jež může dále dle svých kompetencí přiřazovat zodpovědnost za realizaci jednotlivých aktivit dalším zaměstnancům úřadu či členům zastupitelstva. Program rozvoje je závazným podkladem pro přípravu rozpočtu obce. Aktualizace programu rozvoje obce bude provedena dle potřeb, nejdéle však do roku 2026.

Na programu rozvoje obce navazuje Akční plán, který je jeho nedílnou součástí a bude zpracován vždy na dva roky. V akčním plánu budou určeny jednotlivé aktivity, které budou v následujícím období v přípravné či realizační fázi. Po uplynutí dvou let bude Akční plán zhodnocen a vytvořen Akční plán na další období. Do plánu rozvoje obce bude poté přidán komentář o průběžném plnění jednotlivých cílů, případně bude rozšířen o nové aktivity, které tak přibudou do zásobníku projektů.

