


Zvýšení profesionality obcí Mikroregionu Hustířanka formou plánů strategického rozvoje a zvýšením kvalifikace zástupců obcí, CZ.03.4.74/0.0/0.0/16_058/0007366.



Evropská unie
Evropský sociální fond
Operační program Zaměstnanost

PROGRAM ROZVOJE OBCE **HEŘMANICE**



**NA OBDOBÍ LET
2019–2026**



Evropská unie
Evropský sociální fond
Operační program Zaměstnanost

Úvod

Tento plán rozvoje obce vznikl za účelem stanovení dlouhodobé koncepce rozvoje s ohledem na priority rozvoje. Součástí plánu je analýza stávající situace, závěrem analytické části je SWOT analýza. Následuje strategická část – definování strategické vize, určení základních strategických oblastí rozvoje, cílů v jednotlivých oblastech a způsobů, jak je naplnit.

Obec Heřmanice leží v Královéhradeckém kraji, v okrese Náchod, 4 km od města Jaroměř a 13 km od města Česká Skalice. Obec má čtyři části – Běluň, Brod, Heřmanice a Slotov. Obec s počtem cca 427 obyvatel je součástí mikroregionu Hustířanka, MAS Hradecký venkov a spadá do CHOPAV Východočeská křída. Rozloha obce je 693 ha.

Strategický plán rozvoje obce je v souladu se strategií rozvoje Královéhradeckého kraje. Vize Královéhradeckého kraje, tj. „Královéhradecký kraj – místo pro kvalitní život“, se promítá do cílů samotné obce a navazuje na ni. Výchozí podmínky, totiž rovnoměrný rozvoj měst a obcí, vysoká kvalita života obyvatel, posilování konkurenceschopnosti a vzdělanostní struktury regionu, jsou integrovány do plánu rozvoje. Plán rozvoje obce Heřmanice je tak v souladu s nadřazenými strategiemi rozvoje.

Program rozvoje obce se tak stane komplexním konceptem, který je pro řízení obce i pro rozhodování o klíčových otázkách budoucnosti nezbytným a zásadním dokumentem.

Dokument byl tvořen na základě harmonogramu koncem roku 2018 a dokončen v roce 2019 týmem zastupitelstva obce Heřmanice ve složení:

Starosta: Miloš Innert

Zastupitel: Radek Horčíčka

Metodik DSO: Ilona Čepelková – za Mikroregion Hustířanka a za podpory projektu "Zvýšení profesionality obcí Mikroregionu Hustířanka" formou plánů strategického rozvoje a zvýšením kvalifikace zástupců obcí – CZ.03.4.74/0.0/0.0/16_058/0007366.



OBSAH

Úvod.....	2
A. ANALYTICKÁ ČÁST Charakteristika obce	4
1. Území.....	5
2. Obyvatelstvo.....	8
3. Hospodářství	14
4. Infrastruktura	19
5. Vybavenost obce	23
6. Životní prostředí	33
7. Správa obce	35
A.2 Východiska pro návrhovou část.....	43
Strategická část – východiska	43
SWOT analýza	45
B. NÁVRHOVÁ ČÁST	48
B.1 Strategická vize.....	48
B.2 Cíle, opatření a aktivity.....	49
B.3 Podpora realizace programu	58



A. ANALYTICKÁ ČÁST

Charakteristika obce

Heřmanice



Letecký snímek



znak



vlajka

Lokalita

Status	obec
LAU (obec)	CZ0523 574040
Kraj (NUTS 3)	Královéhradecký (CZ052)
Okres (LAU 1)	Náchod (CZ0523)
Obec s rozšířenou působností a pověřená obec	Jaroměř
Historická země	Čechy
Katastrální výměra	6,92 km ²
Zeměpisné souřadnice	50°22'47" s. š., 15°55'7" v. d.

Základní informace

Počet obyvatel	438 (2019) ^[1]
Nadmořská výška	276 m n. m.
PSC	552 12
Zákl. sídelní jednotky	4
Části obce	4
Katastrální území	3
Adresa obecního úřadu	Heřmanice 13 55212 Heřmanice nad Labem
Starosta	Miloš Innert

Oficiální web: www.obec-hermanice.cz

Email: obec.hermanice@quick.cz



Heřmanice



1. Území

Počet obyvatel 427,00 počet

Hustota zalidnění obce je 61,54 obyv./km².

Celková plocha území obce 693,81 ha

Výměra orné půdy 420,94 ha

Výměra zahrad 32,31 ha

Výměra ovocných sadů 3,51 ha

Výměra trvalých travních porostů 99,98 ha

Výměra zemědělské půdy 556,74 ha

Výměra vodních ploch 14,96 ha

Výměra lesní půdy 58,32 ha

Výměra ostatních ploch 50,86 ha

Zdroj: ČSÚ

Heřmanice

Vesnice Heřmanice ([německy](#) *Hermanitz*) patří do dřívějšího okresu Náchod a náleží pod Královéhradecký kraj. Příslušnou obcí s rozšířenou působností je město Jaroměř. Obec Heřmanice se rozkládá asi devatenáct kilometrů západně od Náchoda a čtyři kilometry severně od města Jaroměř v těsné blízkosti barokního komplexu v Kuksu. Obec geograficky a turisticky spadá do Kladského pomezí. Úředně žije v katastru této menší vesnice zhruba 427 obyvatel. Heřmanice se dále dělí na čtyři části, konkrétně to jsou: Běluň, Brod, Heřmanice a Slotov. Vesnice Heřmanice leží v průměrné výšce 276 metrů nad mořem. První zmínka o obci je v historických pramenech v roce 1352.

Běluň

Běluň (německy *Biellaun*) je malá vesnice, část obce Heřmanice v okrese Náchod. Nachází se asi 1 km na severovýchod od Heřmanic. V roce 2009 zde bylo evidováno 28 adres. V roce 2001 zde trvale žilo 51 obyvatel. Běluň leží v katastrálním území Heřmanice nad Labem o výměře 1,91 km².



Brod

Brod (německy Prode) je malá vesnice, část obce Heřmanice v okrese Náchod. Nachází se asi 1 km na severozápad od Heřmanic. Prochází zde silnice I/37. V roce 2009 zde bylo evidováno 39 adres. V roce 2001 zde trvale žilo 108 obyvatel. Brod leží v katastrálním území Brod nad Labem o rozloze 3,37 km².

Slotov

Slotov (německy *Schlotten*) je malá vesnice, část obce Heřmanice v okrese Náchod. Nachází se asi 2,5 km na severozápad od Heřmanic. V roce 2009 zde bylo evidováno 37 adres. V roce 2001 zde trvale žilo 41 obyvatel. Slotov je také název katastrálního území o rozloze 1,65 km².

Na území okresu Náchod (Náchodsko a Broumovsko) se nachází turistická oblast Kladské pomezí (od roku 2010 součást turistického regionu Královéhradecko, do roku 2009 součást turistického regionu Východní Čechy). Kdysi se toto území nazývalo Jiráskův kraj.

Kladské pomezí

Kladské pomezí je turistický a kulturní region v severovýchodních Čechách na hranicích s Polskem, zhruba odpovídající okresu Náchod. Oblast vyniká velkou hustotou malých měst i přírodních atraktivit. Pochází odsud nadprůměrné množství osobností české kultury, zejména literatury, jmenovitě Alois Jirásek, Josef Škvorecký, Egon Hostovský, Josef, Karel a Helena Čapkovi, žila tu i spisovatelka Božena Němcová a režisér, scénárista a herec Miloš Forman. Díky své příhraniční poloze má turistická oblast Kladské pomezí i bohatou vojenskou historii, která je zhmotněna systémem opevnění napříč celým územím. Do odsunu Němců se jednalo o smíšené česko-německé území a nacházelo se zde jedno z mála míst v Čechách, kde většinově české osídlení sahalo až za zemskou hranici do Českého koutka v Kladském hrabství. Celým regionem protékají dvě řeky – Metuje a Úpa.

CHKO Broumovsko

Na severní části území Kladského pomezí se rozkládá Chráněná krajinná oblast Broumovsko, která se řadí k CHKO vrchovinného typu. CHKO byla zřízena v roce 1991 vyhláškou Ministerstva životního prostředí na ploše 410 km² za účelem „ochrany a postupné obnovy hodnot krajiny, jejího vzhledu a jejích typických znaků a vytvoření a rozvíjení ekologicky optimálního systému všestranného využívání krajiny a jejích přírodních zdrojů v oblasti“.



Hory a skalní města

V turistickém regionu Kladské pomezí a zároveň i v CHKO Broumovsko se nacházejí skalní města s neobyčejnými skalními útvary. Nejrozsáhlejšími pískovcovými skalními masivy jsou Adršpašsko-teplické skály. Dominantou kraje u města Police nad Metují je stolová hora Ostaš a téměř od severní části hranic se táhne pás Broumovských stěn, který navazuje na polský národní park Góry Stolowe. Jiráskovy skály (Bischofstein) jsou menší oblast pískovcových skal, které navazují na Teplické skalní město, u nichž se nachází bývalý barokní zámek a Černé jezírko. Naproti Adršpašským skalám se tyčí Křížový vrch neboli také Rozsochatec, ke kterému vede obnovená křížová cesta.

Kromě skalních měst se také v Kladském pomezí nachází Jestřebí hory s nejvyšším vrcholem Žaltman (739 m n. m) a Javoří hory s nejvyšším bodem Ruprechtický Špičák (880 m n. m.).

Ostatní přírodní zajímavosti

Babiččino údolí a Ratibořice je národní kulturní památka a národní přírodní památka ležící na řece Úpě. Údolí bylo pojmenováno podle povídky Babička od spisovatelky Boženy Němcové. Při soutoku řeky Metuje a Olešanky je údolí přírodního parku Peklo, kde se nachází stylová restaurace Peklo s motivy čertů postavena na základě návrhu architekta Dušana Jurkoviče. V neposlední řadě se také u České Skalice rozkládá vodní nádrž Rozkoš, které se přezdívá „východočeské moře“ a která je určena především pro vyznavače vodních sportů a rekreace.

Okres Náchod je členem Euroregionu Glacensis. Broumovsko bylo v letech 2001–2004 současně členem Euroregionu Dobrava.

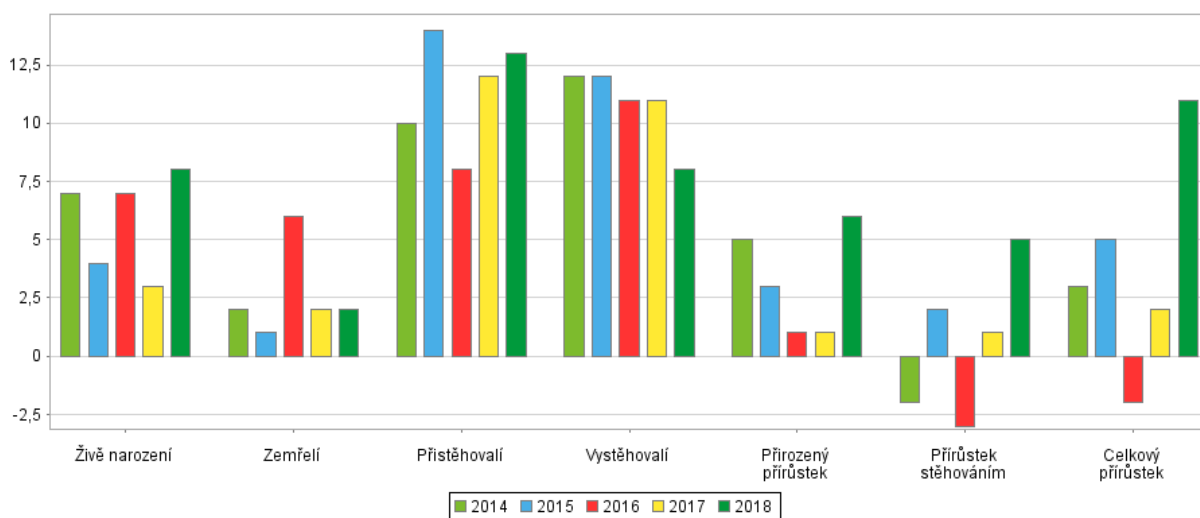


2. Obyvatelstvo

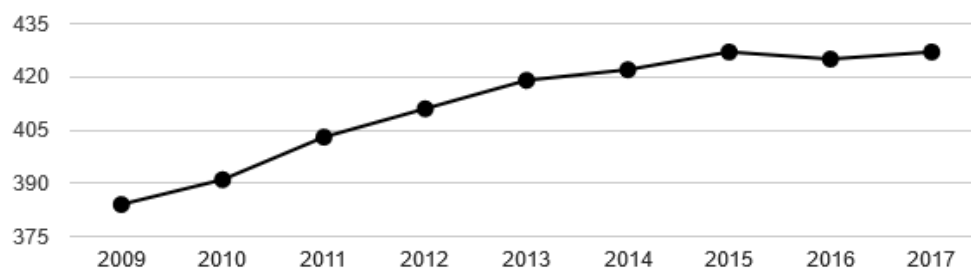
Demografická situace

Počet obyvatel v obci Heřmanice drží vzrůstající trend. Za posledních 16 let se počet obyvatel v obci zvýšil o 100 lidí. Věkové rozložení obyvatel též vykazuje pozitivní trend – postupně roste skupina mladých do 15 let a rovněž dochází k postupnému růstu skupiny ekonomicky aktivních obyvatel.

		2014	2015	2016	2017	2018
Počet obyvatel celkem		422	427	425	427	438
v tom podle pohlaví	muži	214	214	211	216	221
	ženy	208	213	214	211	217
v tom ve věku (let)	0-14	89	83	84	81	88
	15-64	265	273	263	262	264
	65 a více	68	71	78	84	86
Průměrný věk		39,4	40,2	40,4	41,1	40,7

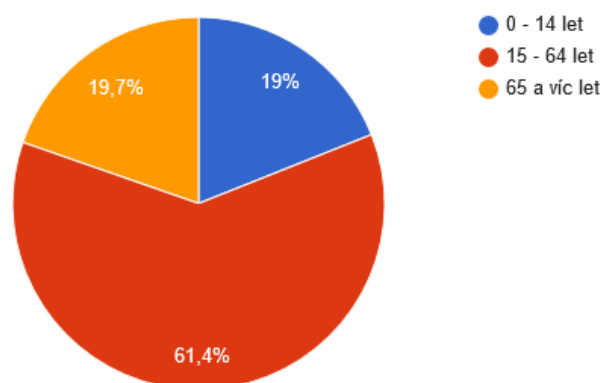


Vývoj počtu obyvatel obce Heřmanice v letech 2003–2017



Zdroj: ČSÚ

Věková struktura obyvatel obce Heřmanice v roce 2017



Zdroj: ČSÚ

		2014	2015	2016	2017	2018
Živě narození		7	4	7	3	8
Zemřelí		2	1	6	2	2
Přistěhovalí		10	14	8	12	13
Vystěhovalí		12	12	11	11	8
Přírůstek (úbytek)	přirozený	5	3	1	1	6
	stěhováním	-2	2	-3	1	5
	celkový	3	5	-2	2	11





Vzdělanostně struktura obyvatel obce Heřmanice v roce 2011

Historie obce

Obec Heřmanice je rodištěm osobnosti, která se zapsala významným způsobem do české i evropské historie. Na webových stránkách obce se o Albrechtu z Valdštejna, který se narodil 14. 9. 1583 na zdejší tvrzi zchudlému šlechtici Vilémovi Valdštejnovi a Markétě Smiřické ze Smiřic píše:

„Matka zemřela, když mu bylo jedenáct. Brzy poté, v roce 1595, dvanáctiletý sirotek rodnou ves opouští. Heřmanice jsou přesto prvopočátkem velikého příběhu a jeho první stopy zde jsou. Náhrobky obou rodičů jsou zasazeny ve vnitřních zdech kostela sv. Maří Magdaleny spolu s valdštejnským erbem. Tvrz stávala na místě domu č. 4. A ještě něco dávného a významného ve vsi stále je a trvá bez ustání – řeka Labe. Široká je tu jen tolik, že ji každý kluk dokáže přehodit kamenem. Teče ještě na jihovýchod, k Dunaji; teprve v kraji se začne velikým obloukem otáčet, silít a pak zamíří na sever. Kolikrát se tam setkají. On bude už zralým mužem, stratégem třicetileté války, přemísťujícím obrovskou armádu z jednoho břehu na druhý – ona širokým evropským tokem blízko úst.“



Tuto událost v obci připomíná pamětní deska, erby rodu a náhrobky Albrechtových rodičů a sourozenců, které se nacházejí, jak říká i text v předchozím odstavci, v obvodových zdech a uvnitř kostela sv. Maří Magdaleny.

Ve výběžcích českých Krkonoš, popřípadě Západních Sudet, se nachází úrodné údolí, v jehož východním závěru se nachází někdejší královské, dnes poklidné textilní město Dvůr Králové. V jeho blízkosti najdeme obec Heřmanice. Vesnička, která se stěží nějak liší od jiných



východočeských obcí, je rodištěm Albrechta z Valdštejna. Jeho poloha byla do roku 1945 charakteristická tím, že se nacházelo na česko-německé jazykové hranici. Polovina obyvatel byli řemeslníci, druhá zaměstnanci místního textilního závodu. Do roku 1938 náležela ze správního hlediska k soudnímu okresu Jaroměř, po roce 1938 k tehdejšímu okresu Trutnov. Od roku 1766 byly Heřmanice rovněž známým poutním místem a navštěvovaným místem katolických dní, poté, co se v roce 1721 v nově postaveném kostele nacházel milostný obraz Panny Marie z rakouského Mariazellu, odkud ho přinesl do východních Čech jeden poutník. Název obce není zcela jistý, mohl by se vztahovat k někdejšímu majiteli Heřmanovi z Choustníka, neboť se setkáváme také s názvy „Hermannsvilla“ nebo „Hermannsdorf“.

Od roku 1356 jsou Heřmanice v majetku šlechtických rodů, v průběhu historie se často majitelé střídali. V 16. století připadly protestantské linii rodu Valdštejnů. Valdštejnové jsou prastarý šlechtický rod, přesto je velmi obtížné říct, odkud vlastně pocházejí. Pocházejí z německých „Wartenbergů“ ze Slezska, nebo z českých „Markvarticů“, nebo jejich předkové pocházejí ze Štýrska, kde je hrad názvu „Waldstein“ doložitelný už v roce 1263.

Tento rod vykazuje vedle celé řady dalších předností mimo jiné tak mimořádnou plodnost, že už před 300 lety dějepisec Bohuslav Balbín tvrdil, že „Waldštejny“ nelze postihnout žádnou geneologií. Jakýsi Johann von Waldstein přivedl v roce 1252 českému králi Přemyslu Otakaru II. své syny jako bojovníky válečného tažení do Pruska. Ve valdštejnském rodě nalezneme osobnosti, které měly podobné nadání, jaké nalezneme v nejslavnějším výhonku rodu Albrechtu Václavu Eusebiovi. Tak byl jeden z nich, Hlinsko, v roce 1427 polním maršálkem císaře Zikmunda. Jeho syn se oženil s dcerou krále Jindřicha z Poděbrad. Jeden z jeho potomků, Jiří z Valdštejna, byl nejen dědem frýdlantského vévody, nýbrž i jeden z významných zástupců rodu, kteří se vyznačovali obchodními, organizačními a finančně technickými vlohami.

Jiří z Valdštejna získal velké bohatství, vyznamenal se jako stavebník, když zřídil na svých panstvích chudobince a hospitály. Z manželství s příslušnicí staročeské šlechty, Slavatovského rodu, vzešel Wilhelm z Valdštejna, otec Albrechtův, který 25. června 1571 zdědil hrad Heřmanice u Jaroměře, obklopený bohatými pozemky s loukami od svého bezdětného strýce Johanna z Valdštejna.

Wilhelm z Valdštejna byl nejen zdatný hospodář, nýbrž i diplomat, což dokládají protokoly pražského sněmu, zabývající se zemskými záležitostmi. Oženil se s Markétou Smiřickou ze Smiřic a Náchoda. Také tento rod měl velký respekt. Jaroslav Smiřický byl císařský vrchní hofmistr v Praze a jeho syn Zikmund získal dokonce hodnosti osobního sklepníka císaře Rudolfa II.

Z manželství vzešli tři synové a čtyři sestry a sice: Johann Jiří, Adam, Albrecht Václav Eusebius, Maria Magdalena, Hedvika, Markéta a Anna Kateřina. Pět sourozenců nicméně zemřelo v útlém věku a bylo pohřbeno v Heřmanicích, na což dodnes odkazují náhrobní desky zazděné na vnější straně kostela. Všude je dobře rozeznatelný valdštejnský erb, písmo ale je už takřka nečitelné. Také rodiče zemřeli předčasně. Matka Markéta 27. července 1593 a její choť Vilém 22. února 1595. Oba byli pohřbeni v kostele v Heřmanicích před hlavním oltářem, místo jejich posledního odpočinku přikrývají náhrobní kameny zpracované v mramoru.



Jediný přeživší syn z tohoto manželství, Albrecht Václav Eusebius, pozdější císařský generalissimus a vévoda frýdlantský, se narodil 24. září 1583 (podle juliánského kalendáře 14. září) odpoledne ve 4 hodiny na hradě v Heřmanicích. Nikdo by si nepomyslel, že toto slaboučké dítě bude schopné života. Narodilo se o dva měsíce dříve, tím spíše musel všechny překvapit jeho hvězdný vzestup.

Několik valdštejských biografii uvádí jako Albrechtovo rodiště blízký zámek Náchod. Tento omyl vznikl proto, že na tomto místě se narodila celá řada jeho sourozenců a jeho matka Markéta s dětmi zde často pobývala.

O Valdštejnově dětství prameny příliš mnoho nemluví. To má své důvody. Heřmanická linie rodu patřila k nižší šlechtě, byla zchudlá a nemohla si dovolit svého vlastního kronikáře rodu. K tomu přijde, že během třicetileté války se ztratila většina pramenného materiálu. Valdštejn sám o sobě nepsal a co se týče jeho příbuzných, tak ti to po jeho zavraždění měli dvojnásobně těžké a neměli zájem připomínat kontroverzní historii slovem či písmem. Tak obklopuje Valdštejnovo dětství závoj tajemného, ubohého a tragického. Z jeho chlapeckých let je nicméně známo, že nikoli bez příčiny byl označován jako „nevázaný“, popřípadě „divoký“. Při válečných hrách, které mu byly nejmilejší, chtěl být vždy vůdcem. Vyžadoval od své „malé armády“ jimž byl jako desetiletý „generál“ suverénně nadřazený, bezpodmínečnou poslušnost. Každý odpor byl v zárodku ze strachu z jeho hněvu udušen.

Určitě rozhodující význam ve Valdštejnově životě měla skutečnost, že rodiče zemřeli velice brzy. Babička je mohla stěží nahradit a jeho poručník ještě, méně, a tak strávil Albrecht mládí bez mateřské lásky, bez pocitu domácího štěstí. Nemůžeme se tedy příliš divit, jestliže u pozdějšího knížete a generalissima postrádáme některé ctnosti, které člověka zdobí, jako je láska k bližnímu a ohleduplnost.

Vilém z Valdštejna určil v závěti jako poručníka svého syna Jindřicha Slavatu z Chlumu a Košumberka, a tak byl chlapec ve dvanácti letech vzat do opatrovnictví svého příbuzného. Ještě na smrtelném loži určil otec, že Albrecht má být „upevňován v Lutherově víře, obohacován ve vědění a poučen o všem, co náleží potomkovi starého šlechtického rodu. Slavata nicméně zemřel v roce 1599 a císař Rudolf převedl opatrovnictví na Jitku z Valdštejna na Dubenci, vysoce vzdělanou šlechtičnu, které Valdštejn mohl za mnohé děkovat po celý život.

Teprve v roce 1602 se Valdštejn poprvé vrátil na otcovské panství v Heřmanicích, poté co v Itálii studoval vědy a krásná umění. Stále ještě byl přesvědčením podle všeho protestant, neboť na zvonu, který věnoval v témže roce rodné obci, jsou dva výroky z bible v překladu Českých bratří.

Poté, co Valdštejn svatbou s Lukrácií Nekšovou přišel ke jmění, prodal v roce 1610 panství v Heřmanicích Hanibalovi z Valdštejna, radovi a nejvyššímu mincmistrovi Českého království. Tomu však panství nezůstalo dlouho. Již v roce 1615 byl do té míry zadlužen, že muselo být vydraženo. Jeho vlastníkem se stal nyní Wilem z Lobkoviců Starší, ale prodal práva zpětně manželce Hannibalově Kateřině z Dubé, ta je ale po roce převedla na svého syna Viléma. V roce 1618 koupil pevnost Johann Heinrich z Oppersdorfu, tomu ale byla zkonfiskována, protože se v roce 1618 účastnil na Českém povstání. V roce 1623 koupil Albrecht z Valdštejna



panství svých otců za 25381 zlatých a dostal jej tak podruhé do svého vlastnictví. V té době ale spřádal už jiné velké plány, a tak se nakonec tohoto panství zbavil ve prospěch hraběnky Magdaleny z Lobkovicz.

Tím končí také příběh Heřmanických Valdštejnů. Hrad se nedochoval, v druhé polovině 18. století byl již zpustlý a neobydlený. Když byla v letech 1780-90 v Josefově, čtyřicet kilometrů severně od Hradce Králové, vybudována pevnost, bylo zdivo na pokyn císaře Josefa II. zbořeno a použito ke stavbě. Zachován je pouze jeden zámecký sklep. I jinak není mnoho zachováno, ostatky Valdštejnů pod náhrobními kameny byly převezeny do hrobky v Mnichově Hradišti, připomínkou na slavnou dobu je pamětní deska, která byla při slavnosti Německého pedagogického spolku připevněna na heřmanické škole, aby připomněla, že před třemi sty léty se zde narodil někdo, kdo byl významnou osobností třicetileté války.

Naposledy byly Heřmanice místem působivé historické slavnosti 24. února 1934 při příležitosti 300. výročí Valdštejnova úmrtí. Vedle domácích i zahraničních zástupců umění a vědy byli přítomni i příslušníci rodu, aby uctili památku velkého státníka.



3. Hospodářství

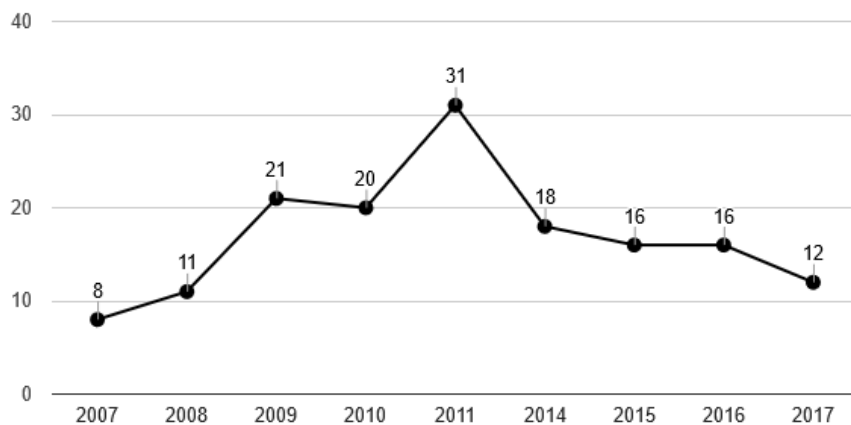
Ekonomická situace

Nejvíce převažují podniky zaměřené na stavební činnost a průmysl. Dále pak velkoobchod, maloobchod, zemědělství, lesnictví a rybářství a profesní a vědecké činnosti. Pracovní příležitosti mají občané Heřmanic v nedaleké Jaroměři, Dvoře Králové n/L., Náchodě a do budoucna bude možné pohodlně dojíždět až do Prahy, a to po dokončení D11.

Základní data za 2017

Počet ekonomicky aktivních osob 172
 Počet uchazečů o zaměstnání 31
 Počet osob vyjíždějících z obce za prací 53
 Počet osob dojíždějících za prací do obce 59
 Počet zaměstnaných osob 151
 Počet osob zaměstnaných v zemědělství 8
 Počet osob zaměstnaných v průmyslu 54
 Počet osob zaměstnaných ve službách 61
 Počet osob zaměstnaných ve stavebnictví 10

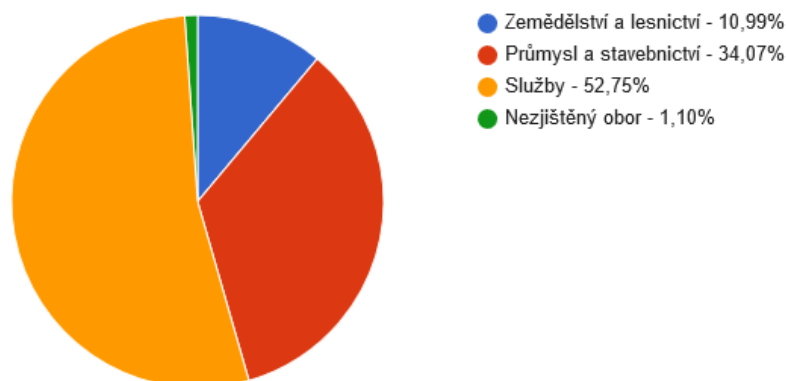
Vývoj počtu nezaměstnaných osob



Zdroj: ČSÚ



Struktura podnikatelských subjektů podle odvětví v obci Heřmanice v roce 2016



Zdroj: ČSÚ

Struktura podnikatelských subjektů podle velikosti v obci Heřmanice v roce 2016

Počet zaměstnanců	Kategorie	Absolutně	Relativně (%)
do 10	mikropodniky	5	43,96 %
10-49	malé podniky	1	1,10 %
50-249	střední podniky	1	1,10 %
250 a více	velké podniky	0	-
nezjištěno	-	49	53,85 %

Zdroj: ČSÚ

Dle právní normy je členění v obci následující:

Období: 31. 12. 2018

	Registrované podniky	Podniky se zjištěnou aktivitou
Celkem	99	53
A Zemědělství, lesnictví, rybářství	14	8
B-E Průmysl celkem	13	9
F Stavebnictví	20	11
G Velkoobchod a maloobchod; opravy a údržba motorových vozidel	20	6
H Doprava a skladování	5	4



Období: 31. 12. 2018

I Ubytování, stravování a pohostinství	2	.
J Informační a komunikační činnosti	2	2
K Peněžnictví a pojišťovnictví	4	1
L Činnosti v oblasti nemovitostí	2	1
M Profesionální, vědecké a technické činnosti	7	6
N Administrativní a podpůrné činnosti	.	.
O Veřejná správa a obrana; povinné sociální zabezpečení	2	2
P Vzdělávání	1	1
Q Zdravotní a sociální péče	.	.
R Kulturní, zábavní a rekreační činnosti	.	.
Z Ostatní činnosti	5	2
X nezařazeno	.	.

Kód: PU-MOSZV-ORGPF/4

Sociální situace

Obec Heřmanice i její části obce nemají problémy se sociálně vyloučenými lokalitami, s výskytem sociopatologických jevů, národnostními menšinami a ani se sociálně slabými obyvateli či skupinami obyvatel.

Spolková činnost obce

SDH Heřmanice

Sbor dobrovolných hasičů v obci Heřmanice vznikl v dubnu 1991. Hasiči se v obci starají jak o zábavu, tak o bezpečnost obce. V dřívější době měli hasiči družstvo dětí, nyní mají pouze družstvo mužů. Hasiči pořádají různé akce pro děti a obyvatele obce i jejího okolí. Mezi pravidelné akce patří ples, který je pořádán v nedaleké obci Hořenice, kde je v místní hospodě k dispozici i sál. Mezi další oblíbené akce patří soutěže, loučení s prázdninami, či sousedské posezení.



Myslivecké sdružení Heřmanice

Heřmanice má spolek myslivců. Ve spolku je cca 12-14 myslivců, kteří se starají o honitbu a přírodu katastrálního území obce. Mimo tuto činnost také pořádají akce zaměřené na náplň jejich práce. Mezi oblíbenou akci pořádanou tímto spolkem jsou myslivecké hody nebo myslivecký ples, který je pořádán v obci Hořenice.

Alpatým

Činnost tohoto neoficiálního spolku začala někdy v roce 2010 pro všechny příznivce sportu a výletů. Ve spolku jsou zastoupeny všechny věkové kategorie. Spolek pořádá výlety po okolí, cyklovýlety, sjíždí Labe, pořádá turnaje v tenisu, bowlingu a prší, nebo střelby na terč ze vzduchovky.

Akce pořádané v obci

Obec pořádá pro své občany i blízké okolí mnoho akcí. V obci s kulturním a společenským životem pomáhají spolky, které v obci fungují dobře. Kulturní život v obci je velmi bohatý, akce jsou pořádány pro místní, ale i obyvatelé z okolí. Mezi oblíbené akce v obci lze zařadit hasičský ples, myslivecký ples, pálení čarodějnic, sousedské posezení, Mikulášská nadílka, hasičské soutěže, zdobení vánočního stromku, besedy pro důchodce, ... Obec 2 x ročně pro své občany objedná autobus a zařídí lidem kulturní zážitek v podobě divadla nejčastěji v Praze. Také již 3. rokem se obec Heřmanice zapojuje do oslav pořádaných obcí Kuks („Theatrum Kuks“). V této akci je zařazeno divadlo, které se hraje v obci Heřmanice v Továrně/Sýpce. Akce obdobného typu na malých vesnicích občany sblížuje a pomáhá jim udržet v obci kladné sousedské vztahy.

Informovanost o dění v obci

Občané v obci Heřmanice jsou o dění v obci informováni klasickou cestou. Zastupitelstvo využívá vývěsek v obci, ale také webových stránek obce, kde se občané mohou dozvědět o plánovaných akcích a dění v zastupitelstvu, prohlédnout fotky z jednotlivých akcí apod. Dalším komunikačním kanálem je místní rozhlas. Zpravodaj ani jiný místní deník obec nevydává.

Služby v obci

Z občanské vybavenosti je v Heřmanicích obecní úřad, pošta, mateřská škola, do které obec sváží děti vlastním autem a knihovna. Pro využití volného času je v obci k dispozici sportovní hřiště. Místní obyvatelé mohou využívat plynofikaci i veřejný vodovod. Přes letní měsíce jsou v obci Heřmanice a místní části Brod otevřeny dva stánky z občerstvení, které využívají hlavně cyklisté a turisté, protože jsou stánky podél cyklostezky. V obci není možnost nákupu potravin, obyvatelé do obchodu dojíždějí do nedalekého Dvora Králové nad Labem nebo Jaroměře.



Atraktivita cestovního ruchu

Turisticky se jedná o velice zajímavou oblast, a to jak z přírodovědného, tak z kulturně-historického hlediska. Největšími lákadly jsou krásná příroda a krajina CHKO Broumovsko s pískovcovými skalními městy, zámky Náchod, Nové Město nad Metují a Ratibořice (popř. mimo náchodské Opočno a Kuks), Babiččino údolí, pohraniční pevnosti na Dobrošově, vojenská pevnost v Josefově, železniční muzeum v Jaroměři, textilní muzeum a Barunčina škola v České Skalici, Jiráskův Hronov, Broumov se známým klášterem, přehrada a autokemp Rozkoš, Pekelské údolí, blízké Polsko (Kudowa Zdrój, Sudety 1, Sudety 2, Góry Stołowe), Krkonoše, Orlické hory.

Trh práce

V současné době v obci Heřmanice žije ve věku od 15 do 64 let celkem 273 osob, což je 64 % všech obyvatel. Průměrný věk obyvatel 40,2 let. Obyvatelé obce jsou v aktivním produktivním věku. Vzhledem k blízkosti velkých měst (Hradec Králové a Jaroměř) není s prací v okolí problém.

		Celkem	Muži	Ženy
Počet obyvatel		438	221	217
v tom ve věku (let)	0-14	88	41	47
	15-64	264	141	123
	65 a více	86	39	47
Průměrný věk (let)		40,7	40,6	40,8



4. Infrastruktura

Technická infrastruktura (v obci, v jednotlivých částech)

Vodovod

V obci Heřmanice je v části obce vystaven částečný vodovod. V roce 2012 byla vystavena havarijní přeložka. V roce 2015 obec Heřmanice postavila nový vrt, kde je nyní potřeba dodělat zásobování pitnou vodou. Tuto dostavbu plánuje obec v roce cca 2018-2025. Obec hledá finanční prostředky na dobudování vodovodního řádu.

Plynofikace

Do obce Heřmanice a její místní části Brod byla zavedena částečná plynofikace v roce 2005. Nyní je plynofikace od roku 2014 ve zkušebním provozu. Obec hledá finanční prostředky na dostavbu plynovodu.

Kanalizace

Obec nemá na svém katastru zavedenou kanalizaci. Občané využívají ČOV na svých pozemcích. Vybudování kanalizace pro Heřmanice a její místní část Brod má obec v plánu v roce 2018-2025, kdy dojde v rámci vybudování kanalizace i k doděláním vodovodu.

Technická infrastruktura

Na území obce je kvalitní telekomunikační signál, obec má na svém katastrálním území telefonní vysílač. Druhý vysílač je postaven v nedaleké Jaroměři. V obci je zaveden bezdrátový internet, který poskytují dvě společnosti – Pavel Žížka - ORELSOFT.cz a MKInet s. r. o.

Nakládání s odpady

Obec Heřmanice v loňském roce zavedla sběr bioodpadu s tím, že část bioodpadů dříve ukládaných do popelnic občané uloží do kontejnerů a tím dojde ke snížení množství komunálního odpadu. Skutečností je pravý opak, proti roku 2014 došlo v roce 2015 k navýšení množství smíšeného komunálního odpadu uloženého na skládku o 8 t. V současné době je v parlamentu projednáván nový zákon o odpadech, který od roku 2024 ukládání odpadů na skládku nebude umožňovat a spalování ve spalovnách bude podstatně dražší. Jestliže obec



chce udržet poplatky na přijatelné ceně, je potřeba se nyní více zaměřit na lepší třídění odpadů. Obec Heřmanice má nádobu na odběr tuků.

EKOLAMP

Obec Heřmanice uzavřela Smlouvu o zřízení místa zpětného odběru s firmou EKOLAMP s. r. o.

V prostorách Obecního úřadu v Heřmanicích je umístěna "Malá sběrná nádoba", kde lze odložit nefunkční úsporné kompaktní zářivky a výbojky. www.ekolamp.cz

Dopravní infrastruktura

Obec leží na hlavním silničním tahu I/37 a je dostupná autobusovou dopravou. Obcí a jejími částmi dále prochází silnice III. třídy číslo 29921 a 29918. Území svazku Hustířanka, do kterého obec Heřmanice spadá, protíná několik významných silničních tahů. Mezi nejvýznamnější patří zejména silnice I/37 Jaroměř – Trutnov. Vedle jihozápadní hranice Mikroregionu Hustířanka vede silnice I/33 Hradec Králové – Jaroměř – Náchod s napojením do Polska. Tato komunikace je extrémně vytížena. V budoucnu bude tento silniční tah nahrazen dálnicí D11 Praha – Hradec Králové – Jaroměř s rozvojením na Náchod a Polsko, a na Trutnov. Dálnice již povede po katastrálním území některých obcí (Rožnov, Zaloňov, Hořenice, Heřmanice). Sjezdy z dálnice budou do obce Rožnov s následným pokračováním na Velichovky, tento sjezd bude nazván „Jaroměř Jih“. Další křižovatka na dálnici bude s novou trasou silnice I/33 pro napojení Náchoda severozápadně od Jaroměře mezi obcemi Hořenice a Heřmanice. Od této křižovatky povede dále na Trutnov rychlostní komunikace R37.

Vzdálenost obce od nájezdu na dálnici je 29 km, doba dojezdu je cca 29 min. Jde o dálnici D11 – Hradec Králové – Praha. Nyní se pracuje o nájezdu na D11 vzdálenou 9 km od Heřmanic. Bude to dobrá příležitost pro obyvatelé, kde se urychlí příjezd do Prahy.

Železniční doprava je zastoupena pouze severně od obce. Jedná se o trať Jaroměř – Kuks – Dvůr Králové nad Labem – Stará Paka se zastávkou v Kuks (dojezd 3,3 km, cca 6 min). Železniční tratě nejsou elektrifikovány.

Místní komunikace

O místní komunikaci se stará obec sama spolu se společností SÚS Jaroměř. Parkovací místa jsou řešena převážně u domů, u OÚ je zřízeno parkoviště s cca 3 parkovacími místy. Parkovacích míst by mohlo být více zejména v blízkosti mateřské školy a cyklostezky.



Cyklotrasy a cyklostezky

Obcí prochází cyklotrasa – Labská trasa: Jaroměř (č. 24) - Heřmanice – Brod – Kuks – Žireč, dále pak červeně značená turistická trasa.

Cyklotrasa č. 4117 Heřmanice – Kocbeře, U Partyzána

Obtížnost: střední

Značení silniční komunikace: silnice III. třídy, místní a účelové komunikace

Povrch: asfalt, zpevněný v lese, sjezd do Kladrub silně erodovaný

Vhodné pro MTB a trekingové bicykly

Cykloturistické mapy: KČT 1:100 000 č. 9 Horní Polabí, č. 10 Orlické hory a Broumovsko, Shocart 1:60 000 č. 113 Podkrkonoší

PRŮBĚH CYKLOTRASY

0.00 km Heřmanice, (280.00 m. n. m.) město nebo obec

3.00 km Krabčice, místní část

4.00 km Střeziměřice, Místní část

5.00 km Velká Bukovina, místní část

6.00 km Malá Bukovina, ulice nebo jiné místopisné označení

10.50 km Kladruby, ulice nebo jiné místopisné označení

13.00 km Kohoutov, (450.00 m. n. m.) město nebo obec

20.00 km Vítězná – Nové Zábouří, místní část

22.00 km U Partyzána, pomník či památník

Cyklobusy jezdí v Podkrkonoší v červnu a v září vždy v sobotu, v červenci a v srpnu vždy ve čtvrtek a v sobotu, na trase Hradec Králové – Sadová – Milovice – Hořice – Miletín – Dvůr Králové nad Labem – Bílá Třemešná – Dolní Brusnice – Mostek – Hostinné – Vrchlábí a zpět. Další spoj jede na trase Kuks – Choustníkovo Hradiště – Dvůr Králové nad Labem – Bílá Třemešná – Dolní Brusnice – Zvičina a zpět. První ranní spoj vyjíždí ze Dvora Králové nad Labem přes Choustníkovo Hradiště – Kuks – Heřmanice – Jaroměř – Holohlavý do Hradce Králové. Na přehradu Les Království cyklobus nezajíždí.



Detailní informace o odjezdech a příjezdech autobusů lze nalézt v jízdním řádu na www.podkrkonosi.eu. Spoje mají bezbariérový přístup a jsou vybaveny stojanem pro kola.

Projekt cyklobusů byl připraven Svazkem měst a obcí Krkonoše ve spolupráci se spolkem Podzvičinsko, Královéhradeckým krajem a dalšími. Více informací lze nalézt na www.podkrkonosi.eu a na www.krkonoše.eu



Dopravní obslužnost

Spojení obce s okolím umožňuje autobusová doprava. V obci se křižují dvě autobusové linky, jedna spojující obec s Jaroměří a druhá spojující obec Heřmanice se Dvorem Králové nad Labem. V rámci dobrých vztahů s okolními obcemi se sváží děti předškolního věku větším, dopravním autem, které je vlastnictvím obce do místní MŠ Heřmanice.

Trasa Heřmanice – Jaroměř – v pracovní dny!!! lze využít celkem 20 spojů, první spoj jede 4:55 hod. a poslední spoj jede v 17:24 hod. Doba jízdy je cca 7 min, dojezd 5 km.

Trasa Heřmanice – Dvůr Králové nad Labem – v pracovní dny lze využít celkem 13 spojů, první spoj jede v 5:12 hod. a poslední spoj jede v 17:24. Doba jízdy je cca 15 min, dojezd cca 11 km. Obec Heřmanice veřejnou hromadnou dopravu nemá.

Autobusové spojení je možno dohledat na: oredo.cz.

Vlakové spoje na stránkách České dráhy.



5. Vybavenost obce

Počet mateřských škol: 1,00

Vývoj bytové výstavby v obci Heřmanice v období 2009–2015

	2009	2010	2011	2012	2013	2014	2015
Počet dokončených bytů	0	0	0	1	2	0	0
Počet dokončených bytů v přepočtu na 1000 obyvatel v kraji	2,74	3,26	2,38	2,49	1,90	1,88	1,92
Počet dokončených bytů v přepočtu na 1000 obyvatel v ČR	3,68	3,48	2,76	2,75	2,40	2,27	2,38

Zdroj: ČSÚ

Domovní a bytový fond v obci Heřmanice dle SLDB 2011

Počet domů	143
Počet obydlených domů	101
Podíl obydlených domů	70,63 %
Podíl obydlených domů v ČR	83,40 %
Počet rodinných domů	96
Podíl rodinných domů	67,13 %
Podíl rodinných domů v ČR	72,18 %
Podíl bytových domácností vybavených počítačem a připojením na internet	48,89 %
Podíl bytových domácností vybavených počítačem a připojením na internet v ČR	53,00 %

Zdroj: ČSÚ



Vybavenost obce

Mateřská škola slouží v obci pro mladší děti. Pro využití volného času je v obci k dispozici sportovní hřiště. Obec dále nabízí knihovnu, kostel a hřbitov. Z další občanské vybavenosti je zde rovněž poštovní úřad Partner.

Školství

Zřizovatelem mateřské školy je obec Heřmanice. Do školky dochází děti z obcí Heřmanice, Brod, Běluň, Slotov, Kašov, Kuks, Stanovice, Hořenice, Zaloňov a Vestec. Mateřská školka má nyní cca 40 dětí ve dvou třídách. Obec Heřmanice zajišťuje dopravu dětí vlastním autem Renault. Do základní školy děti jezdí nejčastěji do Jaroměře, dále pak do Choustníkova Hradiště či Dvora Králové n/L.



Zdravotnictví

Vlastní zdravotnické služby obec na svém katastrálním území nemá. Většina obyvatel za lékařskými službami jezdí do Jaroměře a Dvora Králové nad Labem, kde jsou základní ordinace lékařů (praktický lékař, dětský lékař, stomatolog a další specializované ambulance). Nemocnice je pak nejbližší ve Dvoře Králové nad Labem (10 km), Hradci Králové (23 km) a Náchodě (23 km).

Sociální péče

V obci nejsou dostupné služby sociální péče. Nejbližší zařízení jsou v Jaroměři, Žirči, Dvoře Králové nad Labem, Černožicích a Hradci Králové, kde je kromě léčebny pro dlouhodobě nemocné dostupný i denní stacionář, domov pro seniory, domov pro seniory se zdravotním postižením či domov se zvláštním režimem. Zde jsou i sociální poradny pro děti a mládež.

Kultura a péče o památky

Obec Heřmanice svým občanům může nabídnout k vyplnění volného času místní knihovnu. Knihovna je otevřena 2x v týdnu v odpoledních hodinách, zápisné do knihovny je jednorázové ve výši 30,- Kč za dospělé čtenáře a 15,- Kč za děti a studenty. Knihovna je vytápěna plynovým topením.



Obec nabízí kovové obecní odznáčky (viz foto) za cenu 40,- Kč za 1 ks (celá barevná sada 120,- Kč). Dále nabízí k prodeji Malované mapy.cz, Náchodsko.



Pamětihodnosti

V obci Heřmanice se nachází pamětní deska Albrechta z Valdštejna a náhrobní desky jeho rodičů a sourozenců, které jsou umístěny v obvodových zdech a uvnitř kostela svatě Maří Magdalény. V obci lze také nalézt smírčí kříž.

- **Kostel svatě Maří Magdalény**



Kostel svatě Maří Magdalény je římskokatolický filiální, původně farní kostel. Je chráněn jako kulturní památka České republiky. Kromě společenství s římským biskupem, papežem, které spojuje všechny katolické církve, je pro římskokatolickou církev typický latinský ritus. Počátky římskokatolické církve jakožto samostatné organizace oddělené od většiny východních církví souvisejí s Velkým

schismatem kolem roku 1054, kdy si papež, římský patriarcha, nárokoval moc nad čtyřmi východními patriarcháty, ty se odmítly podrobit a církevní představitelé Římu a Konstantinopole se po řadě teologických i mocenských sporů vzájemně exkomunikovali a prokleli. Tato exkomunikace byla zrušena teprve ve 20. století, a to v závěru 2. vatikánského koncilu, roku 1965. Metaforicky se říká, že církev opět dýchá oběma plícemi. Katolická církev se považuje za přímou pokračovatelku prvotní církve založené Kristem, římského biskupa označuje za přímého následníka sv. Petra, jehož Kristus dle ní učinil hlavou církve, a biskupy těch církví, které dodržují při svěcení apoštolskou posloupnost, za přímé následníky dvanácti apoštolů.



Sláva barokního kostela je spojena s poutěmi pořádanými k zázračnému obrazu Panny Marie Mariazellské. Vznik poutní tradice je spjat s poutí Bartoloměje Krieglera v roce 1766 do nejnavštěvovanějšího poutního místa habsburské monarchie Mariazell ve Štýrsku. Po návratu zavěsil na hrušku v Heřmanicích obrázek Panny Marie Mariazellské. V srpnu téhož roku se u obrazu přihodily zázračné události, a proto jej farníci přenesli do místního kostela. Původně barokní stavba byla po požáru v roce 1882 klasicistně přestavěna a byla přistavěna věž. Uvnitř lodi jsou zasazeny náhrobky rodičů Albrechta z Valdštejna. Erby rodu a pamětní deska Albrechta z Valdštejna jsou umístěny ve vnějších zdech kostela. Bohoslužby se konají poslední sobotu v měsíci v 18.00 letního a v 17.00 zimního času.



- **Smírčí kříž u silnice na Jaroměř**

Ve středověku bylo možno při trestání provinilců uplatnit systém tzv. smírčího práva, kdy byl provinilci uložen nějaký úkol, kterým odčinil svůj zločin. Takovým úkolem kromě vyrovnání s postiženou rodinou mohlo být i vytesání a vztyčení kamenného kříže na místě, kde byl zločin spáchán.

Podobným symbolem je křížový kámen, což je kříž vytesaný do kamene a nemá tudíž klasický „křížový“ obrys.

V roce 1997 byl vydán soupis (citován jako katalog) všech dosud nalezených smírčích křížů na území Česka. Katalog sestavilo muzeum v Aši a na něj navázaná Společnost pro výzkum kamenných křížů. Autoři vycházeli z desítek písemných podkladů od roku 1884. Katalog je tříděn po okresech a nalezené kříže byly očíslovány a popsány. Společnost později vydala novelizace, protože kříže byly a jsou dále nacházeny. V roce 2003 měla společnost zmapováno ve své centrální evidenci 3893 kamenných křížů na území celé České republiky

Kultura a památky v okolí.

Pevnost Josefov, vzdálenost 5 km

Pevnost byla postavena v letech 1780-90 za císaře Josefa II a byla nejmodernějším obranným systémem a ochranou stavbou své doby. Na stavbu byly použity nejmodernější obranné prvky se spojením dokonalého začlenění do terénu.



Hospitál Kuks, vzdálenost 7 km

Jedinečný barokní komplex založený F. A. Šporkem, jehož stavba byla zahájena r. 1692. Nejprve byla vybudována lázeňská budova při léčivých pramenech, 1695 byly již lázně v provozu.



Braunův betlém, vzdálenost 5 km

Braunův betlém najdete cestou, která směřuje do nejvýchodnější části Zvičinského hřbetu, do lesního porostu mezi Dvorem Králové a Kuksem.

Jdeme za poznáním úžasné práce mistra Matyáše Bernarda Brauna, který zde v letech 1718 - 1732, na popud hraběte Františka Antonína Šporka, vytvořil krásné dílo, dnes známé jako **Braunův betlém**. O významu tohoto díla svědčí i zápis do seznamu 100 nejohroženějších památek světa. Z původního počtu 26 plastik se do dnešních dnů dochovalo pouze 10 ks, na



osudu zbývajících děl se v letech 1781–1787, podepsala stavba barokní vojenské pevnosti v Josefově, stavební kámen byl těžen právě v těchto místech. Některé sochy byly zachráněny před zničením přemístěním do špitální zahrady v areálu hospitálu Kuks. Do dnešních dnů se tedy dochovala tato díla: skála, kde údajně býval obraz malovaný Petrem Brandlem

Útěk sv. Rodiny do Egypta, poustevníci Jan Garinus a Onufius, sv. Jan Křtitel, Máří Magdaléna, Vidění sv. Huberta, reliéfy Narození Krista, Klanění pastýřů a Příklad tří králů, které tvoří vlastní Betlém, Kristus a Samaritánka u studny Jakobovy, kamenné sedátko s knihou jako pozůstatek poustevny sv. Pavla na němž údajně sedával mistr Braun.

Zámek Žireč a Domov sv. Josefa, vzdálenost 8 km

Zámek stojí na okraji obce Žireč nedaleko Dvora Králové v Královéhradeckém kraji. Je to patrový čtyřkřídlový objekt, který má na západní straně nádvoří arkády a na severní straně hodnotný barokní portál.



Domov sv. Josefa je zdravotnické a sociální zařízení pro nemocné roztroušenou sklerózou. Jedná se o modelové a jediné lůžkové zařízení v ČR pro osoby vážně nemocné roztroušenou sklerózou.



Krkonošský národní park, vzdálenost 52 km

Krkonoše – ostrov tundry uprostřed Evropy – jsou unikátní mozaikou horských ekosystémů. Svahy hor osídlují horské lesy a louky, horní partie plochých hřebenů porůstá borovice kleč, alpské trávníky a rašelinná společenstva. Druhově bohaté jsou také karové oblasti, vzniklé působením ledovců v minulosti. Pro tuto výjimečnost a krajinnou hodnotu byly v roce 1963 vyhlášeny národním parkem. Správou území je pověřena Správa Krkonošského národního parku se sídlem ve Vrchlabí.



Zámek Neděliště, vzdálenost 9 km

Zámek je kvůli dlouhodobému využívání státními statky značně zchátralý. Nyní je v soukromém vlastnictví. Střeží jej dva psi a v kleci v parku pak také jaguár. Na zámku se začínají provádět restaurační práce.



Zámek Cerekvice nad Bystřicí, vzdálenost 10 km

Barokní zámek stojí na severním okraji obce Cerekvice nad Bystřicí na Jičínsku v Královéhradeckém kraji. Zámek je trojkřídový objekt s mansardovou střechou, v nádvoří jsou přízemní arkády.



ZOO Dvůr Králové, vzdálenost 12 km

ZOO Dvůr Králové nabízí venkovní i vnitřní prohlídky exotických i afrických zvířat, dále botanickou zahradu, safari mezi volně žijícími zvířaty a spoustu dalších atrakcí nejen pro děti, ale i dospělé. Dvorská zahrada byla založena v roce 1946. O necelých 20 let později v jejím čele stanul Josef Vágner. Lesník, přírodovědec, cestovatel, učitel, otec a nejvýznamnější ředitel zahrady. Z legendárních expedic do Afriky se mu podařilo přivést okolo tří tisíc zvířat, která nejen ve Dvoře Králové dala základ velmi cenným chovům. I díky němu může ZOO dnes plnit její hlavní poslání a vracet ohrožené druhy zpět do přírody.



Aquapark Hradec Králové, vzdálenost 22 km

Aquapark Hradec Králové nabízí řadu atrakcí, ze kterých si jistě vyberete! Můžete se projet tobogánem, zaplavat si v bazénu, užít si umělé vlnobití, poležet si ve vířivce či horkém bazénku. V bazénu jsou instalovány vodní trysky.



Lázně Velichovky, vzdálenost 10 km

Lázně Velichovky se specializují na rehabilitaci pohybového ústrojí, rehabilitaci po a před operacemi kostí a kloubů a po úrazech. Lázně využívají mimo jiné místní slatiny s jedinečným složením a účinky.



Přehrada Les Království, vzdálenost 17 km

Přehrada Les Království je chráněnou technickou památkou od roku 1964. Její výstavba započala v roce 1910 a spolu s přehradou na horním Labi měla zabránit devastujícím povodním. Nachází se cca 5 km severozápadně od Dvora Králové.



Rozhledna Libníkovice, vzdálenost 18 km

Patnáctimetrovou železnou rozhlednu si místní obyvatelé postavili v roce 1930. Pojali ji jako náhradu za padlou staletou Národní lípu, mohutný strom, do jehož koruny údajně vedly schůdky a kde prý se i koncertovalo. V roce 1992 byla rozhledna znovu opravena a dnes je navštěvována jako turistické místo.



Koupaliště – autokemp Lanžov, vzdálenost 16 km

Areál Sportovně-turistického zařízení, jehož součástí je vodní nádrž, kemp, občerstvení a několik sportovišť, se nachází v pěkném prostředí podkrkonošské krajiny v údolí pod Zvičinským hřbetem v obci Lanžov, odkud je mnoho možností pro cestování. Areál dále nabízí sportovní aktivity jako je beach volejbalové hřiště, antukový kurt, malé fotbalové hřiště, basketbalový koš a pingpongový stůl, pro děti jsou k dispozici dvě pískoviště, houpačky a kolotoč.



Autokemp Velký Vřešťov, vzdálenost 19 km

Autokemp leží 15 km od Dvora Králové nad Labem a cca 20 km od Hradce Králové, u Vřešťovského rybníka, který má rozlohu 26 ha. Ubytování je možné ve čtyř a dvoulůžkových chatách, čtyřlůžkových buňkách, vlastních stanech, karavanech i pod širákem, samozřejmostí



je napojení na elektrickou přípojku. Před chatkami i buňkami je možnost venkovního posezení, kde si lze zapálit táborák. Areál je čistý, udržovaný, je vybaven sociálním zařízením včetně sprch s teplou vodou, několika stánky s občerstvením a základními potravinami, pískovištěm pro děti, prolézačkami, plážovým volejbalem, pingpongovým stolem i možností zapůjčení šlapadla.



Autokemp Miletín, vzdálenost 23 km

Autokemp se nachází na okraji města Miletín – rodiště K. J. Erbena, při silnici II. třídy na trase mezi Hořicemi a Dvorem Králové nad Labem. Poloha kempu nabízí možnost mnoha výletů do blízkého i vzdáleného okolí. Od silnice je kemp oddělen lesíkem a leží tudíž v klidné zóně s krásným výhledem na městečko, zámecký park a na horizontu na pásmo chlumů s nejvyšší horou Zvičinou.



Rodný dům K. J. Erbena v Miletíně, vzdálenost 23 km

Rodný dům K. J. Erbena najdeme necelých cca 300 metrů západně od náměstí za první odbočkou vpravo z hlavní silnice. Současný dům však není přesně tím domem, ve kterém se K. J. Erben narodil. Původní dřevěný dům vyhořel při velkém požáru Miletína v roce 1846.



Následně byl v místě zničeného domu postaven dům současný z kamene a cihel. V roce 1889 byla slavnostně odhalena pamětní deska, která nese nápis „Zde se narodil Karel Jar. Erben L.P. 1811“. Tehdejší slávy se účastnili takové osobnosti jako Alois Jirásek, Jaroslav Vrchlický a Karel, Václav Rais. Dnes je v domku Památník, který tvoří dobový nábytek, rodinné památky, akvarely k Erbenovým baladám od R. Švajdlera.

Muzeum amatérského divadla v Miletíně, vzdálenost 23 km

Myšlenka zachovat hmotné památky na činnost ochotnických souborů a uspořádat je do expozice našla úrodnou půdu u Divadelního souboru Erben v Miletíně a díky dobročinnosti



majitele zámku pana Ondřeje Stýbla i za nezanedbatelné pomoci Národního informačního a poradenského střediska pro kulturu a za podpory Ministerstva kultury a dalších sponzorů se jí podařilo v základní expozici realizovat. První krok – úvodní expozice – se ukázal úspěšným, přitažlivým a všemi oceňovaným. I nadále se pokoušíme zapojit do toho náročného úkolu širší okruh zájemců o historii amatérského divadla, využít vědomostí a zkušeností dalších historiků divadla, amatérských divadelních sdružení, jednotlivých souborů a nadšených zájemců o divadelní historii.

Sochařský park U sv. Gotharda Hořice 30 km

O tom, že sochařská a kamenická tradice není jen minulostí, ale živou současností svědčí sochařská sympozia, probíhající ve městě od r. 1966 (přerušená v letech 1970–1988) dodnes. Jejich zakladatelem a dlouholetým prezidentem byl ak. sochař Vladimír Preclík. Místem pracovních setkávání umělců z celého světa je magické prostředí lomu U sv. Josefa a jejich výsledkem unikátní sbírka světového sochařství v přírodě (1966–2000), umístěná na svazích Gothardu a při cestě do lomu U sv. Josefa. Tzv. Sochařský park U Sv. Gotharda I a II je sbírkou čítající více než sto pískovcových plastik sochařů z Evropy, Asie a Ameriky.



Koupaliště Dachovy Hořice, vzdálenost 27 km

Pod severními svahy Hořického chlumu leží mezi lesy rekreační osada Dachovy s hotelem, staročeskou hospodou a přírodním koupalištěm. Koupaliště se stylovými dřevěnými kabinami, písčnou pláží (tzv. slunečními lázněmi) a hřištěm vzniklo v roce 1925 podle projektu profesora hořické sochařsko – kamenické školy a cestovatele Ing. arch. Karla Bachury (1878–1961) na místě bývalého dachovského rybníka.



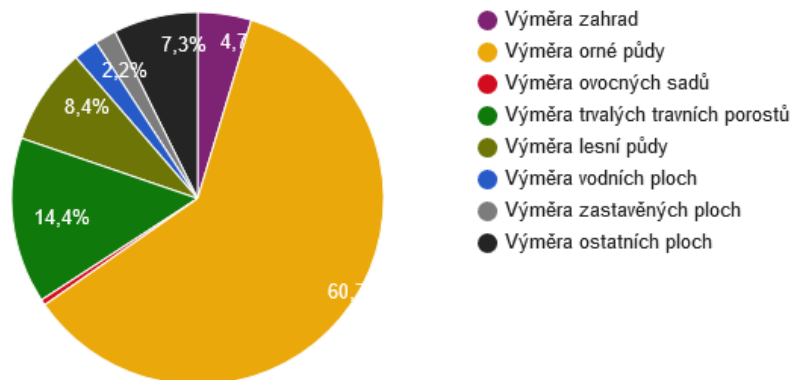
Sport a tělovýchova

Obec Heřmanice pro své obyvatele i blízké okolí nabízí štěrkové hřiště. Na hřišti si lze zahrát nohejbal, volejbal a malou kopanou. Místní část Slotov má vystavené dětské hřiště se čtyřmi dětskými prvky a skluzavkou. Od samotné obce je místní část vzdálena 3 km. Okolí Heřmanice nabízí hojné vyžití pro venkovní sporty. Blízkost větších měst je tak výhodou pro další sportovní vyžití. Obyvatelé mohou navštívit nabízené kurzy v Hradci Králové, Dvoře Králové nad Labem i Jaroměři.



6. Životní prostředí

Struktura využití půdy v obci Heřmanice v roce 2017



Zdroj: ČSÚ

Orná půda zaujímá 60,67% plochy, lesy tvoří 8,41% plochy.

Zdroj: ČSÚ

Koeficient ekologické stability vyjadřuje poměr mezi přírodně stabilními plochami (jako jsou lesy, zahrady atd.) a plochami zastavěnými či intenzivně zemědělsky obdělávanými (tzv. nestabilními). Vyšší hodnota koeficientu obecně značí příznivější stav, hodnota vyšší než 1 znamená vyváženou (stabilní) krajinu. V obci Heřmanice dosahuje koeficient hodnoty 0,43.
Zdroj: ČSÚ

Stav životního prostředí

Celková katastrální plocha obce je 693 ha, z toho orná půda zabírá 61 %. Lesy zabírají pouze kolem jedné desetiny katastru obce. Vzhledem ke geografické poloze je v obci velmi málo ploch s travním porostem. Obcí protéká řeka Labe. Severně se vypíná vrch Vinice (314 m n. m.), na východě protéká říčka Běluňka a jižně se nachází Jaroměřský rybník.



Ochrana životního prostředí

Obec Heřmanice spadá do Kladského pomezí, do oblasti CHOPAV (Chráněná oblast přirozená akumulace vod). V oblasti je omezení pro odběr vody, zákaz vypouštění nečištěných odpadních vod, zprísňený režim hospodaření s TKO, zprísňený režim pro dopravu ropných produktů

Chráněné oblasti přirozené akumulace vod (CHOPAV) jsou vodním zákonem definovány jako oblasti, které pro své přírodní podmínky tvoří významnou přirozenou akumulaci vod. V těchto oblastech se vodním zákonem, v rozsahu stanoveném nařízením vlády, zakazuje:

- těžit nerosty povrchovým způsobem nebo provádět jiné zemní práce, které by vedly k odkrytí souvislé hladiny podzemních vod
- těžit a zpracovávat radioaktivní suroviny
- ukládat radioaktivní odpady.
- zmenšovat rozsah lesních pozemků
- odvodňovat lesní pozemky
- odvodňovat zemědělské pozemky
- těžit rašelinu

Druhy pozemků (ha)	31. 12. 2017	31. 12. 2018
Celková výměra	693,81	693,81
Zemědělská půda	556,74	556,74
Orná půda	420,94	420,94
Chmelnice	-	-
Vinice	-	-
Zahrada	32,31	32,31
Ovocný sad	3,51	3,51
Trvalý travní porost	99,98	99,98
Nezemědělská půda	137,06	137,06
Lesní pozemek	58,32	58,32
Vodní plocha	14,96	14,96
Zastavěná plocha a nádvoří	12,92	12,92
Ostatní plocha	50,86	50,86



7. Správa obce

Obecní úřad a kompetence obce

Obec Heřmanice je samosprávním obcí. Obec s pověřeným obecním úřadem a rozšířenou působností je obec Jaroměř. Veřejnou správu zajišťuje následující úřad

Úřad	Adresa	Kontakty – telefon / e-mail / web
Stavební úřad	Městský úřad Jaroměř – Stavební úřad, nám. ČSA 3 55133 Jaroměř	491847111 podatelna@jaromer-josefov.cz http://www.jaromer-josefov.cz
Finanční úřad	Územní pracoviště Jaroměř, 5. května 121, 55101	491844111 podatelna2706@fs.mfcr.cz http://www.financnisprava.cz/cs/financni-sprava/organy-financni-spravy/financni-urady/app/urad-kontakt/2706
Matriční úřad	Městský úřad Jaroměř – Matrika, nám. ČSA 16, 55101	491847242 podatelna@jaromer-josefov.cz http://www.jaromer-josefov.cz
Úřad práce	Úřad práce – Kontaktní pracoviště Broumov, Na Příkopech 33, 55001	950138631 podatelna@na.mpsv.cz http://portal.mpsv.cz/upcr/kp/hkk/kop/broumov/kontakty
Úřad práce	Úřad práce – Kontaktní pracoviště Jaroměř, nám. Československé armády 3, 55101	950138640 podatelna@na.mpsv.cz http://portal.mpsv.cz/upcr/kp/hkk/kop/jaromer/kontakty
Úřad práce	Úřad práce – Kontaktní pracoviště Náchod, Kladská 1092, 54701	950138111 podatelna@na.mpsv.cz http://portal.mpsv.cz/upcr/kp/hkk/kop/nachod/kontakty
Úřad práce	Úřad práce – Kontaktní pracoviště Nové Město nad Metují, náměstí Republiky 78, 54901	950138650 podatelna@na.mpsv.cz http://portal.mpsv.cz/upcr/kp/hkk/kop/nove_mesto_nad_metuji/kontakty
Katastrální úřad	Katastrální pracoviště Náchod, Hrašeho 11, 54701	491407855 kp.nachod@czk.cz http://www.czk.cz/kp/nachod



OSSZ	OSSZ Náchod, Karlovo náměstí 2054 54701	491401311 posta.na@cssz.cz http://www.cssz.cz/cz/kontakty/krajska-a-okresni-pracoviste/kralovehradecky-kraj/
Živnostenský úřad	MÚ Jaroměř – Obecní živnostenský úřad, nám. ČSA 16, 55101	491847180 kopecka@jaromer-josefov.cz http://www.jaromer-josefov.cz
Soud a státní zastupitelství	Okresní soud v Náchodě, Palachova 1303 , 54729	491443111 posta@osoud.nac.justice.cz http://portal.justice.cz/soud/soud.aspx?o=152&j=162&k=1565
Soud a státní zastupitelství	Okresní státní zastupitelství Náchod, Kladská 1092, 54701	491427253 podatelna@osz.nac.justice.cz http://portal.justice.cz/soud/soud.aspx?o=66&j=76&k=791
Hygienická stanice	Územní pracoviště Náchod, Českoskalická 2 54, 54701	491407811 sekretariat@na.khshk.cz http://www.khshk.cz

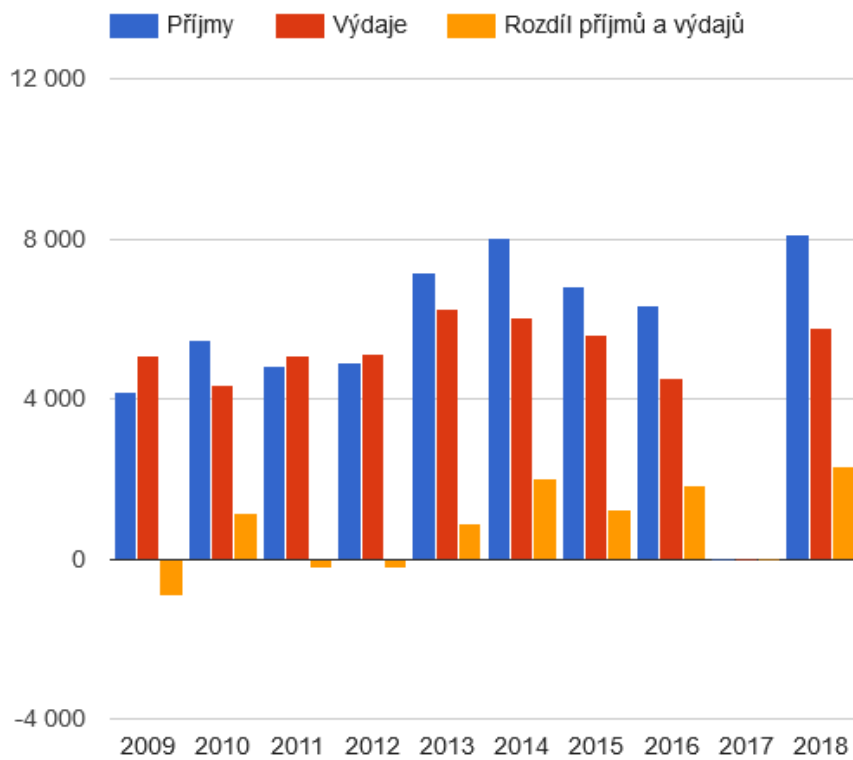
Obec Heřmanice v současné době zaměstnává 4 zaměstnance, z toho se 2 starají o výsadbu v obci.

Obec Heřmanice je zřizovatelem Mateřské školy Heřmanice, IČO: 71003100. Zde také obec Heřmanice uplatňuje svoji hospodářskou činnost. Hospodářská činnost spočívá ve vaření a výdeji obědů pro důchodce a ostatní strážníky. Nad rámec mateřské školky vaří cca 30 obědů denně. Někteří obyvatelé si pro obědy chodí sami. Ostatním lidem obec obědy rozváží. Další hospodářskou činnost, kterou obec má, je správa místního lesa. Těžbu dřeva a výsadbu nových stromků provádí externí dodavatel. Obec také vlastní 5 bytových jednotek, které pronajímá.



Hospodaření a majetek obce

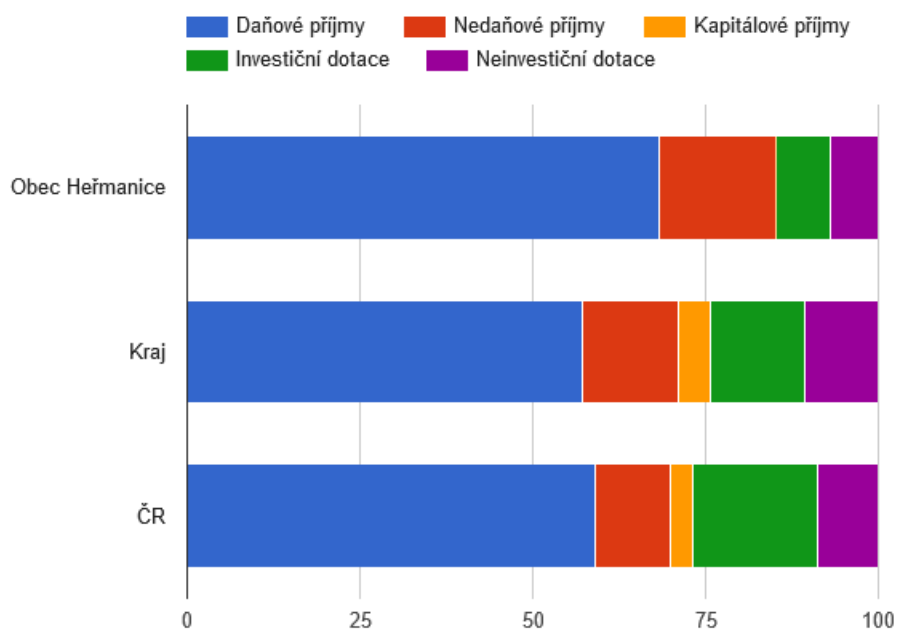
Srovnání struktury rozpočtových příjmů v období 2009 – 2018



Zdroj: ČSÚ



Srovnání struktury rozpočtových příjmů v období 2009–2018



Zdroj: ČSÚ

Základní data za rok 2018

Daňové příjmy 6 633,55 tis. Kč

Nedaňové příjmy 758,69 tis. Kč

Kapitálové příjmy 43,90 tis. Kč

Vlastní příjmy 7 436,15 tis. Kč

Přijaté dotace 657,91 tis. Kč

Neinvestiční přijaté dotace 388,23 tis. Kč

Investiční přijaté dotace 269,68 tis. Kč

Příjmy 8 094,06 tis. Kč Běžné výdaje 4 936,62 tis. Kč

Kapitálové výdaje 844,24 tis. Kč

Výdaje celkem 5 780,86 tis. Kč



Saldo příjmů a výdajů 2 313,20 tis. Kč

Vývoj rozpočtového hospodaření obce Heřmanice v letech 2009 – 2018 (v tis. Kč)

	2009	2010	2011	2012	2013	2014	2015	2016	2017	2018
Daňové příjmy	3 029	3 225	3 471	3 414	4 418	4 732	4 897	5 408		6 634
Nedaňové příjmy	495	704	1 028	947	1 091	1 860	1 246	660		759
Kapitálové příjmy	0	0	0	50	7	0	0	0		44
Neinvestiční přijaté dotace	389	1 306	304	506	475	235	202	277		388
Investiční přijaté dotace	241	250	22	0	1 163	1 188	454	0		270
Příjmy	4 154	5 485	4 825	4 917	7 154	8 015	6 798	6 345		8 094
Běžné výdaje	4 151	3 724	4 520	4 658	3 848	4 366	4 444	3 840		4 937
Kapitálové výdaje	914	613	561	482	2 411	1 646	1 140	657		844
Výdaje celkem	5 065	4 337	5 081	5 141	6 259	6 012	5 584	4 497		5 781
Saldo příjmů a výdajů	-912	1 149	-256	-224	895	2 003	1 214	1 848		2 313
Podíl kapitálových výdajů	18,05 %	14,13 %	11,04 %	9,38 %	38,53 %	27,39 %	20,42 %	14,61 %		14,60 %
Podíl běžných výdajů na celkových příjmech	99,94 %	67,89 %	93,68 %	94,74 %	53,79 %	54,47 %	65,36 %	60,53 %		60,99 %

Zdroj: ČSÚ

Obec má ve správě majetku 2 stavby za celkovou účetní cenu 1 665 948,00 Kč.



Evropská unie
Evropský sociální fond
Operační program Zaměstnanost

- Nebytové domy

V této kategorii má obec celkem 4 záznamy v celkové účetní ceně 6 626 647,00 Kč.

- Jiné bytové a nebytové a nebytové jednotky

Do této kategorie spadají mimo jiné i autobusové zastávky a celkem ve 12 záznamech je účetní cena 397 392,00 Kč.

- Komunikace a veřejné osvětlení

Veřejné osvětlení a komunikace jsou v obci v účetní ceně celkem za 5 325 233,00 Kč.

- Inženýrské sítě

Obec má v účetní ceně inženýrské sítě v hodnotě 266 222,70 Kč.

- Ostatní stavby

V této kategorii má obec 27 záznamů v celkové účetní ceně 3 248 249,00 Kč.

- Stroje, přístroje, zařízení a dopravní stroje

Obec vlastní movitý majetek v hodnotě 4 865 309,20 Kč.

- Drobný hmotný majetek

Drobný hmotný majetek obsahuje celkem 119 záznamů v celkové účetní ceně 1 310 541,00 Kč.

- Drobný HIM

V této části majetku jsou zapsány přístroje celkem ve 15 záznamech v účetní ceně 223 169,50 Kč a výpočetní technika celkem za 102 807,00 Kč.



- Ostatní DHM

Obec eviduje odepisovatelný dlouhodobý hmotný majetek v hodnotě do 40 tis. Kč v celkové účetní hodnotě 86 990,00 Kč.

Bezpečnost

Obec Heřmanice je zapojena do IZS. Hlášení požáru nebo jiného poplachu je řízeno přes mobilní telefon a ohlášení místním rozhlasem. Obec má sepsaný povodňový plán, krizový plán sepsaný není.

Míra kriminality, přestupky a prevence

V obci je kriminalita nízká. V případě toho, že je nějaký přestupek v obci spáchán, řeší ho přestupková komise v Jaroměři.

Vnější vztahy a vazby

Obec je členem dvou organizací:

Mikroregion Hustířanka - <http://www.hustiranka.cz/>

Dobrovolný svazek obcí Mikroregion Hustířanka byl založen v roce 2001. Iniciátorem jeho vzniku byla obec Habřina, v současnosti je sídlo svazku v obci Velichovky. Název mikroregionu je odvozen od potoku Hustířanka, který protéká několika obcemi na tomto území.

Při založení svazku stálo 8 obcí. Většina z nich nebyla do té doby členem žádného sdružení obcí. Obec Zaloňov byla již při zrodu svazku členem dobrovolného svazku obcí Jaroměřsko. Z nově přistoupených obcí byly v DSO Jaroměřsko Hořenice, Litíč. Další nově přistoupené obce Kuks a Velký Vřešťov již před vstupem do Hustířanky byly členem Sdružení obcí Podzvičínsko.

První rozšíření svazku nastalo 19. května 2003, kdy přistoupily obce Hřibojedy, Litíč a Velký Vřešťov. O dva měsíce později následovalo přistoupení dalších dvou obcí, a sice obce Lanžov a Libotov 26. května 2003. K poslednímu rozšíření svazku došlo 26. února 2004, kdy přistoupily obce Heřmanice, Hořenice a Kuks.

Svazek obcí Mikroregion Hustířanka má v současné době 15 členských obcí.

Hradecký venkov o.p.s. - <http://www.hradeckyvenkov.cz/>

Místní akční skupina Hradecký venkov, která vznikla v roce 2007, je společenství občanů, neziskových organizací, soukromé podnikatelské sféry a veřejné správy (obcí, svazků obcí a



institucí veřejné moci), které spolupracují na rozvoji venkovského území. MAS Hradecký venkov zahrnuje území 64 obcí ležících západně až severozápadně od krajského města Hradce Králové. MAS Hradecký venkov měla k 31. 1. 2014 celkem 40 členů. Sídlo MAS je v Nechanicích.



A.2 Východiska pro návrhovou část

Strategická část – východiska

Základem strategické části je SWOT analýza, která shrnuje výsledky analytické části plánu a také dotazníkového šetření, které proběhlo mezi obyvateli, podnikateli i zájmovými spolky.

Obec Heřmanice leží v turisticky velice atraktivním regionu Kladského pomezí. Z hlediska rozvoje cestovního ruchu má obec velký potenciál. Je velice dobře dostupná (prochází jí silnice 1. třídy) a v dojezdové vzdálenosti 30 km leží města, jako je Hradec Králové, Náchod, Dvůr Králové nad Labem, Česká Skalice, jež jsou sama turistickými cíli. Z obce je blízko i do CHKO Broumovsko či Krkonoš. Obec sama pak leží v těsné blízkosti barokního hospitálu Kuks a prochází jí cyklostezka „Labská trasa“ i turistická stezka. V současné době cestovní ruch není pro obec příliš důležitý, chybí prvky turistické infrastruktury, ale záměrem je do budoucna více se věnovat rozvoji v této oblasti, což by mělo obci přinést větší známost, více návštěvníků a další příjmy.

Obec má poměrně mladé a aktivní obyvatelstvo, přičemž počet obyvatel dlouhodobě roste. Obec poskytuje klidné prostředí, krásnou přírodu a základní vybavenost – je tu pošta, MŠ, knihovna. V obci je též bohatý společenský a kulturní život, jsou aktivní spolky. Chybí obchod, a občané musí dojíždět i za dalšími službami, jako je lékařská či sociální péče, školy apod. V obci není v tuto chvíli hospoda či restaurace, což považujeme za slabé místo. Nutná je i dojíždka za prací, nicméně dopravní obslužnost je dobrá. Zaměstnavatelé jsou i přímo v obci. Obec má rezervy i v technické infrastruktuře – občané zatím mohou využívat plynovod a vodovod (v části obce), ve stavu komunikací i veřejného prostranství. Obec také leží v oblasti ohrožené povodněmi.

Obec se v budoucím období zaměří na kultivaci svého vzhledu, úpravu veřejných prostranství a péči o zeleň a na další rozvoj infrastruktury tak, aby svým občanům nabízela příjemné prostředí k žití s vysokou kvalitou života. Ta se bude opírat o široké možnosti trávení volného času a také o aktivní společenský a kulturní život, protože jsou to právě dobré mezilidské vztahy a pocity pospolitosti a sounáležitosti, které významně přispívají k vnímání kvality života. V následujícím období se obec také zaměří na rozvoj cestovního ruchu a využití svého vlastního potenciálu. Současně bude obec dále aktivně působit v meziobecních sdruženích a využívat výhod meziobecní spolupráce

Dotazníkové šetření

V rámci zpracování PRO bylo provedeno dotazníkové šetření mezi obyvateli obce. Celkem se vrátilo 24 ks dotazníků. V dotazníku byla zjišťována spokojenost se současným životem v obci, zohledněny byly různé oblasti života a dotazovaní měli identifikovat největší klady a zápory obce. Současně dostali možnost vyjádřit se k tomu, jaké služby jim v obci nejvíce chybí. Součástí dotazníku byl průzkum spokojenosti v oblasti společenského setkávání, určení investičních priorit a směr rozvoje obce, stejně jako zpětná vazba úřadu o účinnosti a

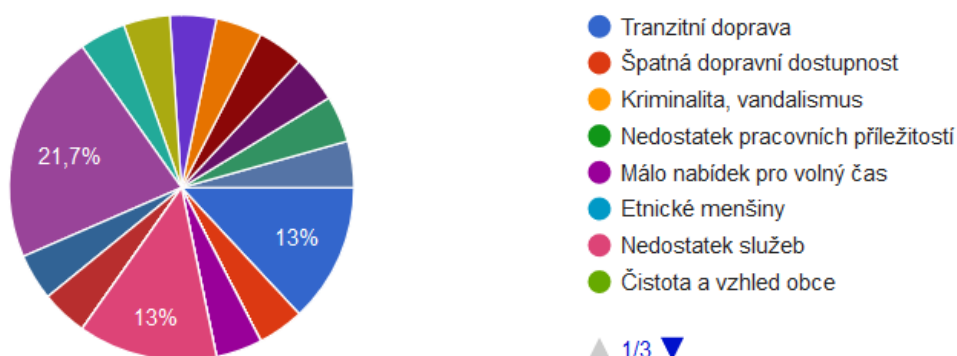


efektivnosti www stránek jako informačního kanálu. Závěrečná část dotazníku je věnována demografickým údajům. Respondenti dostali také možnost napsat jakoukoliv připomínku, námět či vzkaz vedení obce.

Obecně lze říct, že respondenti dotazníku patří k obyvatelům, kteří se do obce přistěhovali v dospělosti, jsou ochotní přispět k dalšímu rozvoji obce, jsou spokojení s klidným bydlením v blízkosti přírody a dobrou dostupností v obci, ale uvědomují si i problémy. Dobré je, že naprosté většině respondentů se žije v obci dobře.

2. Co je hlavním problémem obce

23 odpovědí



6. Jaké aktivity, akce nebo služby a pro koho (pro jakou cílovou skupinu) by se měly v obci nově zavést?

12 odpovědí



OTÁZKY

ODPOVĚDI

24

Malo obecnich akci a akci pro deti

Zkusit dosáhnout na dotace

základní potraviny , dět. hřiště, hospoda, propagace rodiště Albrechta z Valdštejna

cvičební venkovní stroje jak pro seniory tak i pro mladší generace

Možnost nákupu základních surovin

pro děti sport

všesportovní hřiště a kulturní stánek

obchod ,kroužky pro děti

chybí obchod

SWOT analýza

Silné stránky

- **Stabilní a narůstající počet obyvatel, dobrá dostupnost a společenský život v obci**
Nárůst počtu obyvatel dobrá dostupnost do větších měst. Dobrá dostupnost do zaměstnání. Vlastní MŠ v obci. Sportovní hřiště (pro nohejbal, volejbal, malou kopanou) vzdělané obyvatelstvo – aktivní spolky – bohatý kulturní a společenský život
- **Cyklostezka dobrý turistický ruch. -turistické cíle (kostel, smírčí kříž, rodiště Albrechta z Valdštejna)**
Obcí vede podél Labe cyklostezka, je to dobrý zdroj pro turistický ruch.
- **Dobrá poloha obce a dopravní dostupnost. Cyklostezka.**
Dobrá poloha obce a dopravní dostupnost do Jaroměře, Dvora Králové n/L i Hradce Králové. Cyklostezka vedoucí obcí až do Hradce Králové.
- **Obslužnost a infrastruktura občanům. Vybavenost obce. Vlastní MŠ. Dovoz dětí do školky.**
Obslužnost a vybavenost obce je dobrá, v obci je MŠ, kde je možnost naplnění kapacity dovozem dětí z okolních obcí.



- **Dobrá poloha obce krásná příroda čisté ovzduší.**
Obec má dobrou polohu a krásnou přírodu, hezké prostředí. V okolí památky Kuks a Braunův betlém.
- **Výhodou je členství v DSO Hustřířanka a Jaroměřsko, možnost dostupnosti dotací v rámci DSO a MAS Hradeckého venkova.**
Lepší dostupnost dotací díky členství v DSO a MAS. Nulová kriminalita – vyrovnané hospodaření s přebytky – bohaté zkušenosti s čerpáním dotací

Slabé stránky

- **Výstavba dálnice D11**
Výstavba dálnice D11 bude silnější provoz. Obava ze zhoršení životního prostředí.
- **Chybí informační centra pro turisty, celkově propagace cestovního ruchu.**
Nedostatek informačních center po celé délce cyklostezky. Nedostatečná propagace obce jako rodiště Albrechta z Valdštejna a tedy i zajímavý turistický cíl.
- **Plynofikace, vodovod a kanalizace v obci jsou jen částečně.**
Obec by do budoucna chtěla dokončit po celé obci plynofikaci, vodovod i kanalizaci. Je obtížné zajistit zdroj financí, obec je rozsáhlá a vše je nákladnější.
- **Není obchod ani místo pro setkávání občanů.**
V obci chybí obchod a zázemí pro pořádání společenských akcí pro občany. Není žádný vnitřní ani venkovní prostor pro pořádání kulturních a společenských akcí. Chybí restaurace či hospoda. Dojezd za službami – škola, lékařská péče, sociální služby.
- **Díky rozsáhlé poloze obcí je nákladnější a dražší realizace projektů. Horší stav komunikací a riziko povodní.**
Díky rozsáhlé poloze obcí je nákladnější a dražší realizace projektů. Jako plyn, vodovod i kanalizace. Horší stav komunikací, chybí chodník – vyšší dopravní zátěž a nebezpečí z důvodu vyšší dopravy a nedodržování rychlosti.
- **Špatná informovanost obyvatel**
Rozhlas místy není slyšet, chybí místní zpravodaj či sms informační kanál.
- **Nedostatek parkovacích míst**
V obci je velký nedostatek parkovacích míst. Jak u OÚ, tak i u cyklostezky.
- **Další slabé stránky**
Špatný stav veřejných prostranství, riziko povodní, nezájem lidí o obec a malá míra zapojení do života obce.

Příležitosti

- **Snižování rizika povodní a zvyšování bezpečnosti v dopravě**
Snižovat rizika povodní. Realizace protipovodňových opatření.
- **Dobré podmínky pro volný čas a kulturní akce obce s důrazem na děti a seniory. Podpora spolkové činnosti.**
Rozvoj volnočasových aktivit (vč. infrastruktury), s důrazem na děti a seniory – podpora spolkové činnosti – udržení a rozvíjení bohatého společenského a kulturního života.
- **Využití dotačních prostředků pro rozvoj obce a realizaci investičních projektů – budování technické infrastruktury.**
Využití dotačních prostředků pro rozvoj obce a realizaci investičních projektů – budování technické infrastruktury.
- **Zvyšování informovanosti obyvatel o dění v obci, rozvoj služeb v obci a zvýšení dostupnosti služeb, péče o vzhled obce, úpravy veřejných prostranství.**
Zapojení obyvatel do života obce – zvyšování informovanosti obyvatel o dění v obci – SMS



kanál, místní zpravodaj - rozvoj služeb v obci a zvýšení dostupnosti služeb – služby pro seniory – péče o vzhled obce, úpravy veřejných prostranství udržování prostranství

Hrozby

- **Neefektivní čerpání dotačních prostředků.**
nerealizování projektů výstavby technické infrastruktury a následné omezení dalšího růstu obce – neprofinancování rozvojových projektů – neefektivní čerpání dotačních prostředků
- **Snižování počtu a odliv obyvatel – další zvyšování dopravní zátěže a s tím spojených rizik**
Výstavbou D11 zhoršená dopravní zátěž i zhoršené ovzduší. Může být následek odlivu obyvatel.
- **Povodňová rizika a eventuální následky živelních událostí.**
V obci je zvýšené riziko povodňové aktivity. Nutné bude udržovat obecní pozemky kolem Labe v dobrém stavu.



B. NÁVRHOVÁ ČÁST

B.1 Strategická vize

Heřmanice jsou místem s bohatou historií, které nabízí klidný život uprostřed přírody v atraktivním regionu, vysokou kvalitu života a kde se pořád něco děje.

Heřmanice jsou stále rostoucí obcí, která nabízí dobré podmínky pro život, dobré zázemí i hezké prostředí.

Heřmanice, kde jsou lidé aktivní, setkávají se v rámci nejrůznějších akcí, spolků a aktivit. Obec, která nabízí celou řadu možností trávení volného času pro obyvatele všech věkových skupin.

Heřmanice, jako místo se zajímavou historií, které má co nabídnout nejenom místním, ale také návštěvníkům a turistům.



B.2 Cíle, opatření a aktivity



Vysoká důležitost



Střední důležitost



Nízká důležitost

Cíl: „Vytvářet podmínky pro kvalitní bydlení v hezkém prostředí s bohatou nabídkou volnočasových aktivit pro občany všech generací. Cílem je spolupráce obce a jejích obyvatel na vytváření příjemného prostředí, kde budou lidé bydlet rádi.“










Vytvářet podmínky pro kvalitní bydlení v hezkém prostředí s bohatou nabídkou volnočasových aktivit pro občany všech generací. Cílem je spolupráce obce a jejích obyvatel na vytváření příjemného prostředí, kde budou lidé bydlet rádi.

Cíl: „Vzhled a rozvoj obce.“








V rámci tohoto cíle se bude obec soustředit na rekonstrukci vlastního majetku, údržbu a opravu veřejných prostranství, stejně jako na výstavbu technické infrastruktury. Cílem je vytvořit příjemné místo k životu, které poskytne vhodné podmínky pro příchod nových obyvatel a bezpečné a příjemné žití těch stávajících.

Opatření: „Výstavba a údržba majetku“	Od – do	Odpovědnost	Náklady (tis. Kč)	Zdroj financování
— „Rekonstrukce vnitřních prostor budovy OÚ“				
— „Rekonstrukce garáží pro techniku.“				
⬆️ “Vybudování zázemí pro zaměstnance (šatny, sprchy, WC, kuchyňka).“				
— „Oprava kostelních hodin a okolí vstupu do kostela“				
— „Odpady a třídění. Třídíme ekologicky v obci Heřmanice“	2019–2020			MŽP Třídíme ekologicky v obci Heřmanice přední nakladač a kontejnery 15974 85 % máme rozhodnutí, dotace se platí ex post



 <p>“Vytvořit vhodné místo pro pořádání kulturních a společenských akcí“</p>				
 <p>“Revitalizace hřbitova.“</p>				
 <p>“Pokračovat v rekonstrukci a modernizaci budovy mateřské školy a jejího prostranství s kladením důrazu na úsporu energií.“</p>				
<p>Opatření: „Úprava veřejných prostranství“</p>	Od – do	Odpovědnost	Náklady (tis. Kč)	Zdroj financování
<p>„Péče o obecní zeleň.“</p>				
 <p>„Výstavba odpočinkových míst (lavičky)“</p>				
 <p>„Oprava autobusových zastávek a nástupišt.“</p>				
 <p>„Rekonstrukce veřejného osvětlení.“</p>				
<p>Opatření: „Technická infrastruktura“</p>	Od – do	Odpovědnost	Náklady (tis. Kč)	Zdroj financování
 <p>„Oprava mostů přes Labe.“</p>				
 <p>„Rozšíření vodovodu (napojení vrtu, zásobník a úpravna vody)“</p>				
 <p>„Výstavba kanalizace“</p>				



 „Rekonstrukce místních komunikací“	2019–2021			Dotace na 2019 KHK Oprava místní komunikace oprava komunikace před OÚ 50 % ve stádiu žádosti MMR Oprava místní komunikace oprava komunikace před OÚ 70 %
 „Výstavba chodníků.“				
Opatření: „Pozemkové úpravy“	Od – do	Odpovědnost	Náklady (tis. Kč)	Zdroj financování
 „Komplexní pozemkové úpravy při přístupu k pozemku a mezi obcemi (napojení cesty na Zaloňov a Vlčkovice, cesty budou sloužit turistům i zemědělcům“				
 „Příprava parcel pro výstavbu rodinných domů.“				
 „Vypracování krizového plánu.“				
Opatření: „Eliminace rizik“	Od – do	Odpovědnost	Náklady (tis. Kč)	Zdroj financování
 „Realizace protipovodňových opatření (řešení zanedbaných břehů)“				
 „Instalace úsekového radaru s				



cílem dodržování nejvyšší povolené rychlosti”				
Opatření: „Odpady třídění odpadků. Osvěta obyvatelům obce.”	Od – do	Odpovědnost	Náklady (tis. Kč)	Zdroj financování
— „Rozšíření počtu míst s kontejnery pro tříděný odpad.”				
— „Pořízení kontejnerů pro třídění kovového odpadu.”				
— „Lépe informovat občany o možnostech a pravidlech třídění odpadů.”				

Cíl: „Rozvoj volnočasových aktivit”

Cílem této oblasti je nabídnout obyvatelům obce široké spektrum možností pro trávení volného času, stejně jako možnosti pro vzájemné setkávání, pořádání akcí apod. Cílem je zapojit do života obce lidi všech věkových skupin.

Opatření: „Výstavba infrastruktury”	Od – do	Odpovědnost	Náklady (tis. Kč)	Zdroj financování
— „Vybudovat cyklostezku s pruhem pro pěší a propojení s Hořenicemi.”				
⬆️ „Výstavba dětských hřišť. Výstavba všesportovního hřiště.”				
⬆️ „Vytipování vhodného pozemku a příprava veřejného				



<p>prostoru s místem pro grilování a posezením, který bude doplněn krytým parketem s malým zázemím pro občasně občerstvení. Vznikne tak prostor pro setkávání, pořádání různých oslav, akcí a zároveň zázemí pro občany – výstavba společenského sálu.”</p>				
<p>— „Výstavba všesportovního hřiště pro dospělé. Buď v rámci dětského hřiště, u společného místa s grilováním nebo na jiném vhodném místě budou instalovány posilovací a protahovací stroje pro dospělé a větší děti, které budou sloužit i seniorům jako místo pro procvičení těla.”</p>				
<p>Opatření: „Podpora spolků, společenských a kulturních akcí”</p>	<p>Od – do</p>	<p>Odpovědnost</p>	<p>Náklady (tis. Kč)</p>	<p>Zdroj financování</p>
<p>⤴ „Soustavná podpora spolků a spolkové činnosti.”</p>				



<p>— „Inicializace vzniku zájmového sdružení či klubu pro děti. Cílem je nabídnout dětem místo pro vzájemné setkávání, poznávání se a utužování vzájemných vztahů. Klub bude spolupracovat s ostatními spolky v obci, dále pořádat výlety a vycházky, hry”</p>				
<p>— „Inicializace a podpora klubu důchodců. Klub důchodců by měl podporovat vzájemné setkávání a aktivitu seniorů v obci, ať už prostřednictvím setkávání, společného tvoření, přednášek, čtení či výletů.”</p>				

Cíl: „Služby občanům”

V rámci této oblasti je cílem obce nabízet postupně další služby zvyšující kvalitu života, a to v rámci možností obce, finančních i materiálních

Opatření: „Nové služby”	Od – do	Odpovědnost	Náklady (tis. Kč)	Zdroj financování
<p>⬆️ „SMS Infokanál. Vzhledem k tomu, že rozhlas není v</p>				



<p>rámci obce slyšet a obec sama je poměrně rozlehlá i díky svým místním částím, SMS Infokanál je nejefektivnějším způsobem distribuce informací ke všem občanům. Bude využíván pro šíření informací ze života ”</p>				
<p>— „Terénní pečovatelská služby. V rámci pomoci a podpory seniorům bude dojednána zajištění terénní pečovatelské služby v intervalu cca 1 x 14 dní.”</p>				

Cíl: „Rozvoj cestovního ruchu a meziobecní spolupráce”

V rámci tohoto strategického cíle se obec zaměří na využití svého potenciálu v oblasti cestovního ruchu, vybudování nové turistické infrastruktury, lepší propagaci i nové služby či aktivity. Součástí je i aktivní meziobecní spolupráce

Opatření: „Budování turistické infrastruktury”	Od – do	Odpovědnost	Náklady (tis. Kč)	Zdroj financování
<p>— „Výstavba naučné stezky „Po stopách Albrechta z Valdštejna aneb jak to tenkrát začalo“. Stezka zmapuje historii obce, bude se zabírat osobou Albrechta z Valdštejna a</p>				



provede návštěvníka celou obcí. Součástí stezky bude soutěž ve dvou úrovních (pro dospělé”				
Opatření: „Služby v oblasti cestovního ruchu”	Od – do	Odpovědnost	Náklady (tis. Kč)	Zdroj financování
— „Průběžná propagace obce coby rodiště Albrechta z Valdštejna, jejích možností a zajímavostí s cílem přilákat návštěvníky”				
— „Valdštejnské heřmanické slavnosti – zavedení nové tradice, např. u příležitosti narození Albrechta z Valdštejna. Uspořádání slavností, které budou zahrnovat jarmark či trh, dobová představení, koncert.”				
Opatření: „Meziobecní spolupráce”	Od – do	Odpovědnost	Náklady (tis. Kč)	Zdroj financování
— „Vybudování sítě cyklostezek				



propojujících celý region.”				
— „Rozšíření naučné stezky se soutěží a propojení s Kuksem a dalšími blízkými obcemi.”				



B.3 Podpora realizace programu

Za realizaci programu bude zodpovědný starosta/starostka obce, jež může dále dle svých kompetencí přiřazovat zodpovědnost za realizaci jednotlivých aktivit dalším zaměstnancům úřadu či členům zastupitelstva.

Na plán rozvoje obce navazuje Akční plán, který je jeho nedílnou součástí a bude zpracován vždy na dva roky. V akčním plánu budou určeny jednotlivé aktivity, které budou v následujícím období v přípravné či realizační fázi. Po uplynutí dvou let bude Akční plán zhodnocen a vytvořen Akční plán na další období. Do plánu rozvoje obce bude poté přidán komentář o průběžném plnění jednotlivých cílů, případně bude rozšířen o nové aktivity, které tak přibudou do zásobníku projektů.

