

Zvýšení profesionality obcí Mikroregionu Hustířanka formou plánů strategického rozvoje a zvýšením kvalifikace zástupců obcí, CZ.03.4.74/0.0/0.0/16_058/0007366.



Evropská unie
Evropský sociální fond
Operační program Zaměstnanost

PROGRAM ROZVOJE OBCE HABŘINA



NA OBDOBÍ LET

2019–2026



Evropská unie
Evropský sociální fond
Operační program Zaměstnanost

Úvod

Program rozvoje obce Habřina je plánovacím dokumentem zakotvený v zákoně 128/2000 Sb., o obcích. Je hlavním nástrojem řízení obce a můžeme ho charakterizovat jako strategický materiál. Cílem tohoto dokumentu je určení prioritní oblasti v rámci rozvoje obce.

Vytváří oporu v odborných analýzách, utřídí priority, a návrhy řešení. Písemná podoba priorit a cílů usnadní jejich plnění, určí cestu směřující k prosperitě obce a uspokojení potřeb jejich obyvatel. Program rozvoje obce může také přispět k lepšímu využití finančních prostředků. Je důležitým dokumentem při získávání dotací potřebných k uskutečnění vybraných rozvojových záměrů.

Obec Habřina neměla dosud zpracovaný žádný koncepční materiál, který by stanovil rozvojové aktivity a byl závazným dokumentem. Program rozvoje obce se tak stane komplexním konceptem, který je pro řízení obce i pro rozhodování o klíčových otázkách budoucnosti nezbytným a zásadním dokumentem.

Dokument byl tvořen na základě harmonogramu koncem roku 2018 a dokončen v roce 2019 týmem zastupitelstva obce Habřina ve složení:

Starosta obce: Radovan Šutripka

Za DSO Hustířanka: Ilona Čepelková

Plán vznikl za podpory projektu "Zvýšení profesionality obcí Mikroregionu Hustířanka" formou plánů strategického rozvoje a zvýšením kvalifikace zástupců obcí – CZ.03.4.74/0.0/0.0/16_058/0007366.



A. ANALYTICKÁ ČÁST

A.1 Charakteristika obce

1. Území

Obec Habřina

Obec Habřina se nachází v okrese Hradec Králové v Královéhradeckém kraji. První písemná zmínka o obci pochází z roku 1357. K pamětihodnostem obce patří tvrz Vračba – archeologické naleziště, kostel svatého Václava i např. lávka přes potok Hustiřanka.

- v obci je vybudován vodovod
- obec je plynofikována
- v obci je zaveden bezdrátový internet
- v obci je udržena veřejná autobusová doprava (spojení 6x denně, o víkendech 2x denně)
- blízkost Hradce Králové, dobré zázemí pro bydlení
- blízkost silnice I/33 Hradec Králové – Jaroměř – Náchod
- obecní pohostinství



Habřina



Letecký snímek



znak



vlajka

Lokalita

Status	obec
LAU 2 (obec)	CZ0521 569992
Pověřená obec	Smiřice
Obec s rozšířenou působností	Hradec Králové
Okres (LAU 1)	Hradec Králové (CZ0521)
Kraj (NUTS 3)	Královéhradecký (CZ052)
Historická země	Čechy
Zeměpisné souřadnice	 50°19'34" s. š., 15°49'37" v. d.

Základní informace

Počet obyvatel	298 (2019) ^[1]
Rozloha	6,09 km ²
Katastrální území	<i>Habřina</i>
Nadmořská výška	264 m n. m.
PSČ	503 03 až 503 05
Počet částí obce	1
Počet k. ú.	1
Počet ZSJ	1

Kontakt

Adresa	Habřina 28
obecního úřadu	50303 Smiřice ou.habrina@centrum.cz
Starosta	Radovan Šutriepka

Oficiální web: www.habrina.cz




Statistické údaje

Statut:	Obec	URL:	http://www.habrina.cz
Zeměpisná délka:	15.8311	E-mail:	ou.habrina@centrum.cz
Zeměpisná šířka:	50.3286	Telefon:	+420 725862068
Nadmořská výška:	264 m n. m.	Adresa úřadu:	Habrina 28, Smiřice
Katastrální výměra:	6,09 km ²	PSČ:	50303
Počet obyvatel k 1.1.2019:	298	Kraj:	Královéhradecký kraj
Okres:	Hradec Králové	NUTS:	CZ0521 569992

Kde nás najdete:



Základní data 2018

Celková plocha území obce 608,74 ha

Výměra orné půdy 374,63 ha

Výměra zahrad 13,61 ha

Výměra trvalých travních porostů 56,53 ha

Výměra zemědělské půdy 444,76 ha

Výměra lesní půdy 112,34 ha

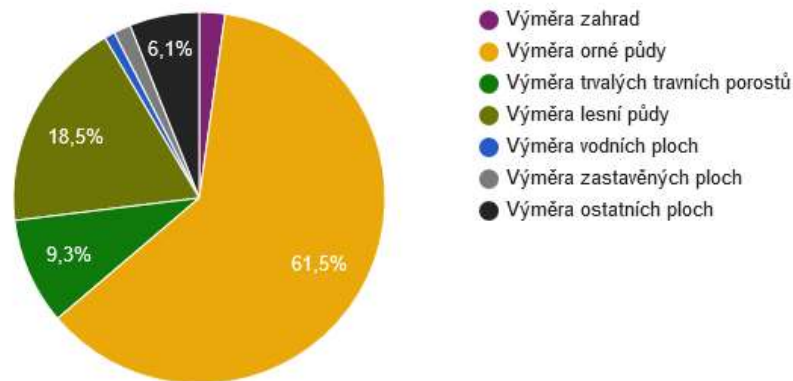
Výměra vodních ploch 5,63 ha

Výměra ostatních ploch 37,00 ha



Evropská unie
Evropský sociální fond
Operační program Zaměstnanost

Struktura využití půdy v obci Habřina v roce 2018



Zdroj: ČSÚ

Hustota zalidnění obce je 49,61 obyv./km².

Orná půda zaujímá 61,54% plochy, lesy tvoří 18,46% plochy.

Koeficient ekologické stability vyjadřuje poměr mezi přírodně stabilními plochami (jako jsou lesy, zahrady atd.) a plochami zastavěnými či intenzivně zemědělsky obdělávanými (tzv. nestabilními). Vyšší hodnota koeficientu obecně značí příznivější stav, hodnota vyšší než 1 znamená vyváženou (stabilní) krajinu. V obci Habřina dosahuje koeficient hodnoty 0,45.

Zdroj: ČSÚ

Pamětihodnosti obce

Severně od vesnice se dochovaly zbytky dvou hradů. Starším z nich byla [Vražba](#) ze třináctého století, kterou ve čtrnáctém století nahradil výstavnější hrad [Rotemberk](#). Přímo ve vesnici se nachází tvrziště po [habřinské tvrzi](#), která zanikla nejspíše během patnáctého století. Všechny tři lokality jsou souhrnně chráněny jako jediná [kulturní památka](#).

[Kostel svatého Václava na Chloumku](#)

Lávka přes potok [Hustiřanka](#)





Historie Habřiny

Vesnice se původně jmenovala Habřina Hrubá čili Velká. Ve starých archívech je mimoto uváděno i jméno Kusá Habřinka nebo jen Habřinka. Přívlastek Kusá naznačoval vesnici necelou, že vsi něco chybělo. Habřina vzniklo z obecného podstatného jména habřina (habrový les, podobně jako Olšina, Březina, Borovina).

Habřina leží v nadmořské výšce 250–320 m n. m. (u bývalého mlýna V koutech 246 m. n. m., Chloumek 297 m. n. m., v lese Na rovině 320 m. n. m.)



Vývoj počtu obyvatel

Rok:	Počet obyvatel:
1840	446
1882	558
1890	661
1920	556
1930	514
1948	334
1952	330
1961	257
1963	265

Habřina náleží k starým českým osadám, zalidněným počátkem středověku kmenem Charvátů. Sídliště z 10. až 11. století byla zjištěna na Chloumku. Přítomnost slovanského lidu potvrdilo hradiště Na valech, kde se uchovaly opevněné násypy a příkopy, a dvě menší hradiště mezi Habřinou a Velichovkami.

Před rokem 1357 stávala v obci tvrz (pravděpodobně v Markově zahradě na pahrbku chráněném vodou a bahnisky), na níž seděli vladykové z Habřiny, ačkoliv svým původem pocházeli z Hustřířan. Petr z Habřiny, který se připomíná roku 1411, pozemky rozprodal. Díly byly různých velikostí a na nich postaveno od severu k jihu po obou stranách po šesti statcích. Třináctý stál uprostřed. Usedlosti byly zatíženy různými povinnostmi, jen číslo 13 zůstalo svobodné.

Později sídlili páni z Hustřířan na hradě Rottenberku stojícím v lese nad Podhradním mlýnem. Hrad byl už roku 1542 pustý. Roku 1533 prodal Aleš ves Habřinu Mikuláši Trčkovi z Lípy, který ji připojil k panství smiřickému. V poddanství pánů Trčků zůstala Habřina až do roku 1636, kdy král Ferdinand předal zámek a městečko Smiřice se všemi vesnicemi cizinci Matyášovi hraběti z Gallasu. Panství smiřické přechází roku 1655 do rukou hrabat ze Šternberků, a v roce 1761 do majetku Jana Václava hraběte z Paarů, od kterého je kupuje roku 1780 císař Josef II, aby je sloučil s panstvím hořiněveským.

Obec Habřina měla rozsáhlé obecní pastviny. Po napoleonských válkách si směli vojenští vysloužilci vzít z obecních pastvin tolik půdy, kolik mohli zorat. Krajinu navštěvoval často hlad, zvláště po vojně. V zápiscích kněze-archeologa Františka X. Bohuslava Petery-Rohoznického se dočítáme, že „... v roce 1745, kdy bída dostoupila krajní meze, naši lidé na jihovýchodní straně pod chlebové mouky a beze škody na zdraví ožívali, a tak si zachovali život.“

V době selských bouří (okolo roku 1775) robovalo z Habřiny na smiřickém panství 11 sedláků, 24 chalupníků a 9 baráčníků. Podruzi 13 dní v roce, chalupníci 26 dní, čtvrtlánici 3 dny



v týdnu se 4 kusy tažného dobytka. Rychtářovi byla robota slevena. Baráčníci místo roboty drali v zimě panské peří.

Josefínský katastr uvádí už pozemky označené topografickými čísly a domy čísly popisnými. Katastr Habřiny byl tehdy rozdělen na 582 parcel. Celková výměra obce obsahovala 588 jiter obilí, 132 jiter luk a 122 jiter lesů. Habřina měla tehdy 50 popisných čísel. Roku 1840 se půda rozšířila na 1063 jiter a na „místním place“ stály domky čp. 1 až 63 se 446 obyvateli.

Rozvoj obce byl zabrzděn válkou s Pruskem roku 1866. Oddíl pruského vojska se ubytoval v místní škole a na Chloumku stavěli Prušáci po 4 týdny stráž. Z té doby také pochází železný kříž u bývalého mlýna v Koutech nad hrobem pruského poručíka.

20. století: Mobilizace a postupné odvody v první světové válce odčerpaly z obce velký počet mužů a práce na polích zbyly ženám a starcům. Podle zákona o pozemkové reformě byly v Habřině vykoupeny zádušní pozemky o výměře 12 ha, které nájemci nepřetržitě obhospodařovali 18 let. Ze státního statku Smiřice získala Habřina po urputných sporech s obcemi Neznášovem a Rodovem 21 ha. Po skončení světové války občané upravili chodníky, osázeli je javory a zalesnili půdu u písničku.

V roce 1921 byla založena Tělocvičná jednota Sokol, která vyvíjela značnou činnost. Upravila za pomoci téměř všech občanů bahnitý svah u rybníka na pěkné hřiště. Roku 1934 se však rozešla. V roce 1931 bylo založeno Ústřední konzumní družstvo a zřízena prodejna, o rok později obecní hřbitov na Chloumku a postaven pomník obětem první světové války.

Zločinům okupantů se neubránila ani Habřina. Už 24. března 1939 se na orientačních tabulích objevil německý název Hainbuchen. Dne 22. dubna byla občanstvem odstraněna socha Iva z památníku a s kronikou uschována u Jaroslava Kubelky. Roku 1942 byl z věže na Chloumku z příkazu říšskoněmeckých vojenských úřadů sňat a odvezen zvon pořízený roku 1932. Zvonek ze zvoničky na návsi z roku 1517 se podařilo zachránit. V době heydrichiády byli zatčeni 3 občané a 1 rodina, po 5 dnech je však propustili. Roku 1943 byl po dvouletém věznění popraven v Drážďanech Josef Hroch, obviněný z přechovávání zbraní.

Při pochodech hladu na počátku roku 1945 se některým nešťastníkům podařilo uprchnout a schovávali se v okolních lesích. Habřinští občané je ukryvali po stodolách i v bytech. Šest sovětských vojáků zůstalo v obci až do osvobození. Koncem února se v račicích lesích objevili i dva angličtí zajatci a jeden Australan. Zpočátku přespávali v lesní boudě, později se stěhovali do vsi a byli ukryti u Sehnoutků. Zůstali v obci až do června. V roce 1946 bylo občanu Sehnoutkovi předáno poděkování spojeneckých vojenských úřadů. Při náletech na západní Německo v posledních dnech války zahynul Jaroslav Tvrdý.



Ještě za úprku poražené fašistické armády se uchopil vedení obce revoluční místní národní výbor, křižovatky a vstupy do obce byly obsazeny stráží, dvojjazyčné nápisy strženy. Dne 10. května k večeru projel Habřinou autobus ozbrojených vojáků s kulometem na střeše, poslední zbytek poražené Schörnerovy armády, prchající z Velichovek před vítěznými zbraněmi Sovětů.

Kulturní život: Zprvu chodila mládež do vzdálené školy v Holohlavech. Teprve roku 1817 byla zřízena v Habřině provizorní škola, která však neměla svou vlastní budovu. Vyučovalo se jen občas, v různých chalupách, dokonce v obecní pastoušce, v níž bydlel i učitel. Teprve roku 1855 byla postavena na kopci mezi Neznášovem a Habřinou pro obě vesnice nová školní budova, do roku 1875 jednotřídní, pak o dvou třídách.

Hřbitovní kostel sv. Václava na Chloumku byl původně gotický ze 14. století. Koncem 16. století byl přestavěn do renesančního slohu a opraven v roce 1972. Vnitřní zařízení kostela pochází z první poloviny 18. století. Mramorový figurální epigraf J. Bedřicha Rodovského z Hustířan je datován letopočtem 1594. Ještě v roce 1840 stála na hřbitově dřevěná zvonice. V 18. století byl Chloumek osázen vinnou révou a užitek z vinohradu připadal církvi. Na Chloumku se zachovalo pohřebiště platěnického lidu (800–500 let p. n. l.). Byla tu vykopána keramika a lesíku se říkalo Na popelnici. První kostel v Habřině stál na místě dnešního kříže u rybníka a byl zbořen neznámo kdy. Druhý kostel, dřevěný s opukovou podezdívkou, stával při cestě ke Smiřicům a byl zrušen za císaře Josefa II. Měl být zrušen i kostelík na Chloumku, ale holohlavský děkan slíbil habánským občanům odpuštění desátků, nabídnou-li ke zboření svůj dřevěný kostelík. Tak byl kostelík na Chloumku zachráněn.

Zdroj: Vlastivěda Královehradecká z roku 1969

Historie Habřiny dle knihy Miloše Konečného

O historii Habřiny je možné se dozvědět v dochovaných kronikách, zachovaly se celkem čtyři:

I.1935-1954

II.1955-1959

III.1960-1981

IV.1981-1994

O starší historii se dozvíte z knihy Miloše Konečného, z které bylo také čerpáno:

Po stopách obchodníků, řemeslníků, hospodských a rolníků v minulém století i dávnějších dobách ve Vlkově, v Rasoškách a v Habřině.



Krátký pohled do historie Habřiny

Dle ústního podání jméno Habřina je odvozeno od velkých habrových a jiných listnatých lesů, které se na místech dnešní obce rozkládaly. Těmito místy vedla kdysi cesta na náhodskou Branku mezi vrchy Chlumeck a Prašivka. Ještě dnes se v dolejších lesích na jižní straně obce se zbytky polní cesty říká Na Poště od toho, že tady jezdily poštovní dostavníky.

Dobu vzniku obce lze přesněji jen těžko odhadnout. Asi vznikla postupně v podhradí hradu pánů z Hustiřan a Rodova, který byl za husitských válek vypálen. Jeho zbytky již jako val a kusy kamenů je možno nalézt v lese táhnoucím se od severního cípu vesnice k Velichovkám.

V době poddanství ves příslušela k panství smiřickému. Je pravděpodobné, že místo s uměle navršeným náspem tam, kde hospodařili Markovi, bylo místem zemanského statku. Původně zde žilo dvanáct vlastníků půdy. Pozemky k obdělávání rozdělili si prapůvodní vlastníci od středu obce na východ a na západ.

Historické zajímavosti a záhady v habřině a jejím nejbližším okolí

Tématika celé této publikace knihy je spojena s životem ve třech středně velkých obcích, z nichž Rasošky jsou nejmladší. Od pradávna patřily Vlkov a habřina ke smiřickému panství. Rasošky potom od svého vzniku koncem osmnáctého století (1780). V jejich historickém vývoji na první pohled nelze hledat něco zvlášť zajímavého.

Po cestách kolem Habřiny

Cestování kolem Habřiny je zajímavé tím, že je obklopena mírně vysokými kopci s rozdílem vyvýšení osmdesát až sto metrů (mlýn Kouty v dolní části obce 246 m, Prašivka 310 m, Chlumeck 297 m).

Necelého půl kilometru před Habřinou se silnice mírně zvedá. Napravo odbočíme na úzkou cestu, lemovanou na levé straně topoly, která nás dovede na Chlumeck lidově řečeno Chlumeck.

Chlumeck byl v 17. století osazen vinnou révou, z níž užitek ve prospěch kostela obrácen byl. Poději byla vinice a pole vzdělána. Ještě začátkem 20.století se na jižní straně Chlumku nalézalo popelnicové pole typu plátenického. Začátkem minulého století na Chlumku v místě, které je nyní zalesněné, se říkalo „Na popelnici“. Holohlavský děkan Nývlt na tomto místě vykopal 30 zachovalých popelnic. Na poli pana Skořepy čp.46 pod Chlumkem se při orbě nacházely mosazné náramky a různé ozdoby z mosazného drátu.

Biener z Bienerbeku vypráví, že kolem roku 1715, kdy tady pamatoval veliký hlad, byla na Chlumku nalezena bílá hlína. Lidé ji bez škodlivosti pro zdraví přidávali do chlebové mouky při pečení. Tato tíživá situace přetrvávala dlouhá desetiletí do války 1741-1745 mezi Prušáky a Habsburky o dědičný trůn a v sedmileté válce. Podobně na stráni Slaňák od školy 500 m jižně.

Kdysi vedla a používala se také cesta na Chlumeck z Černožic. Vedla podél rybníka, na jehož jižním břehu byly objeveny základy osady z doby římské. Svahy směrem ke Chlumku byly



zalesněné. Jedna stráň na jihovýchodě byla porostlá třešněmi a nazývala se Libeň V dolní části byla také studánka zvaná Kalafaška.

Kostel sv. Václava, ochránce českého národa

Roku 1295 potvrzuje papež řádu cisterciáků držení kostela v Pardubicích s kaplí sv. Václava na Chlumku Roku 1357 je jmenován jako farní, patřící k děkanátu hradeckému, ale farář sídlil v Habřině u finálního kostela. Roku 1411 zde bylo Petrem z Habřiny s povolením faráře Václava zřízeno děkanství. Původně zde stál kostel dřevěný. Ve 2. polovině XVI. století byl přestavěn do dnešní podoby a roku 1702 byl opraven. V dalších letech až do minulého století byl několikrát opraven a je udržován.

Je to gotická, v renesanci přestavěná jednolodní stavba s předsíní na jihu k lodi a sakristií na severu ke kněžišti. Vnitřní zařízení je barokní, dřevěné, částečně zlacené. Hlavní oltář je symetrický (jednou odstupněný) z přelomu XVII. a XVIII. století se současným obrazem sv. Václava a anděly.

Najme zde několik náhrobníků, z nich je pro nás nejzajímavější 160 cm vysoký a 95 cm široký znak v nízkém reliéfu věnovaný nejznámějšímu majiteli Habřiny, **Aleši Rodovskému z Hustiřan** – majiteli Habřiny. Zemřel roku 1552 a je zde pochován.

Zvonice

Ještě roku 1840 stála na hřbitově dřevěná zvonice. Po jejím zboření byla na západ od kostela ve hřbitovní ohradě postavena dnešní čtyřboká, zděná, hladce omítnutá jednopatrová věž. Na Jihu je hladký, pravoúhlý vchod a v patře čtyři půlkruhová okna. Nahoře jsou zavěšeny dva zvony: 1. – výška 70 cm, prům. 87 cm, 2. – výška 94 cm, prům. 100 cm. Když roku 1744 leželi táborem na Chlumku Prusáci, odnesli ze zvonice zvon těžký 8 q.



Hřbitov

Nevelký hřbitov je za vstupní bránou rozložen především po pravé straně. Při jeho podrobnější prohlídce zde najdeme epitafy významných osobností Rodovských z Hustiřan. Když odstoupíme od hřbitova a zvonice několik metrů směrem k novému mladšímu hřbitovu, je po pravé straně sráz, ze kterého mezi stromy je vidět dole rozsáhlé údolí s výhledem na obec Černožice a řeku Trotinu.

V Černožicích bylo již ve XIV. století vladycké sídlo náležející Malešickým z Černožic. Později majitel Beneš Sendražický ze Sendražic ho prodal panství smiřickému. V minulém století byl v Černožicích cukrovar a později Velkonákupní družstevní podnik (VDP), lidově zvaný „Vedepka“, který si pamatujeme m.j. i podle zápalek s označením VDP. Poslední vyrábějícím zde byl n.p. Východočeské konzervárny a lihovary, podnikové ředitelství Nové Město nad Metují.

Prašívka

Když vyjdeme dále za novým hřbitovem na západ na okraj kopce Chlumeck, otevře se nám pohled na kopec Prašívka (v.310 m). V roce 1860 zde František Petera na východní straně našel patrné valy. V zemi se přišlo na kus zdi z hrubých kamenných kvádrů, ze kterých bylo možné usoudit, že zde bylo hradiště.

Na valech stál jediný mohutný strom – jilm, k němuž se poutala pověst. Kdo z něho ratolest nebo větev ulomí, musí zemřít ještě téhož roku. A že strom ten pak pláče. Jilmy na valech majitel jejich František Hofman z Habřiny porazil a skutečně do konce roku zemřel.

Mezi oběma kopci je kotlovitý úval, který měl v minulosti mimořádný význam. Vinula se tudy před mnoha staletími stará obchodní stezka. Byla to stezka menší důležitosti, můžeme říct chlumecko – černožická, a odbočovala sem z Chlumce nad Cidlinou z hlavní obchodní cesty pražsko – hradecké. Přeskočila Cidlinu a za ústím Bystřice proti jejímu proudu směřovala na Kosice, k Nechanicím, Chlumu, Máslojedům a Račicím. Zde přeskočila řeku Trotinu a vešla mezi Chlumeck a Prašívku. Odtud pokračovala k Černožicím, kde se připojila na důležitější obchodní stezku krkonošskou, jež vedla podle Labe k Trutnovu.

Protilehlá návrší tvořila brána na těchto stezkách a bývala opevněna.

V těchto opevněných bydleli strážníci, jejich povinností bylo kupcům průvod dávat. Hrozili-li vpád nepříteli, bránu zatarasili, hájili, v noci ohněm a ve dne kouřem dávali zprávu o blížícím se nepříteli. Valem opevněny byly i Chlumeck a Prašívka. Že zde opravdu strážce bývaly., tomu nasvědčuje darovací listina biskupa pražského Jana z Lochenic, kterou věnuje některé své statky k založení kláštera Strahov v Praze. Mezi nimi i „Lužany, ves celou s lesem Mešným a tamže újezdem až ke stráži“.

Stezka, která vedla od Chlumce nad Cidlinou, mezi Chlumeckem a Prašívku dále, je zmiňována při vpádu Poláků do Čech roku 1110. Po tři dny trval pochod Poláků pomezními hvozdy. Došli



až ke vsi Lužice na řece Cidlině. Odtud je vojska panujícího knížete českého Vladislava (1109-1125) pronásledovala zpět. Při pronásledování Poláků vojsky Vladislava došlo ke střetu na okraji pomezího lesa na návrších nad řekou Trotinou nad dnešními Račicemi. Tady byl sveden boj, v němž bylo české vojsko poraženo. Po krátké době byli opět Poláci hnáni zpět.

Z této doby se zachovala pověst o vzniku kaple na Chlumku. Původně dřevěnou kapli zasvěcenou svatému Václavu dal postavit neznámí zeman z vděčnosti za svoje zachránění. Byl raněn při prohrané bitvě s Poláky u nynější Trotinky a prchaje směrem k Chlumku byl stíhán nepřitelem. Nemoha dále schoval se na Chlumku v jezevčí díře, a tak unikl jisté smrti.

Po vystavění hradu Jaroměř ztratila brána mezi Chlumkem a Prašivkou ne své důležitosti. Část posádky byla odvedena na hrad a později, když krajina odtud na západ a jihozápad byla hustěji osídlena, byla zrušena úplně.

Z Chlumku to je již kousek cesty do Habřiny.

O Habřině

Jméno obce si snadno odvodíme od toho, že zde v dávné hustě zalesněné krajině bylo i více lesů habrových. V České republice jsou další tři obce se jménem Habřina a další se jménem Habrov, Habrová, Habrovany.

V nejstarší evidované době je Habřina jmenována ve spojení ve spojitosti s benediktinským klášteřem v Opatovicích u Hradce Králové. Byl založen roku 1086 králem Vratislavem a roku 1097 obdržel ves Černožice a později Máslojedy, Benátky, Račice a Habřinu.

Dále se z období vlády Václava IV. (1378/1419) připomíná kolem roku 1411 jako majitel zdejšího dvora Petr z Habřiny. Pozemky ke tvrzi patřící byly posledním majitelem Petrem z Habřiny rozděleny a prodány za 600 kop grošů pánům Rodovským z Hustířan. Podle urbáře z XVI. století se role počítaly na pruty lánové. Zboží Petra z Habřiny rozděleno na lány od západu k východu a na nich od severu k jihu a po obou stranách tvrze bylo postaveno po šesti stranách. Díl třináctý dostal se novému majiteli darem, protože jeho pozemky nebyly v jednom lánu, ale byly to okrajové kusy původního zboží. Celé zboží tak bylo emfyteuzováno. Byla to stará forma dědičného nájmu pozemků pronajímaných na delší dobu. V pozdějších dobách byly postupně části pozemků od původních dílů odpracovány i popisnými čísly. A tak z původních třinácti míst malé osady vznikla ves Habřina.

Kostel zde ve vsi je poprvé připomínán po roce 1357 jako finální kostela na Chlumku. Plebán tohoto kostela sídlí v Habřině. V XV. století byl přifařen k Holohlavům a v XVI. století byl s celou obcí prodán Mikuláši Trčkovi z Lípy a připojen k panství smiřickému. Poněvadž zdejší obec nemohla nést náklad na dva kostely – habřinský a na Chlumku, byl habřinský v polovině XVIII. století zrušen, prodán a po sléze rozbořen.



O místě, kde stál habřinský kostel zasvěcený Panně Marii, se nedochovaly přesné záznamy. Spíše ústní podání předávané po generace. A tak mezi habřinskými kolují dvě verze o místě, kde kostel stával. Jedna se přiklání k místu dole ve velké návsi, kde byl také postaven kříž, který se z doby existence kostela zachoval a byl zrenovován. Kostí zemřelých pochovaných kolem kostela a kameny ze základů byly vykopány při stavbě Fejglových sýpek (čp. 7). Je nasměřovaný od západu k východu. Podle druhé verze je to místo při výjezdu z habřiny do Holohlav nad návrším vlevo. Původně tam byl dřevěný kostel s křížem. Na Katastrální mapě je toto místo označeno názvem Nad kostelem (z ústního podání byl starší kostel na Chlumku označován matkou a mladší kostel v habřině dcerou).

Kdysi zde stála tvrz vladky Aleše Rodovského z Hustířan. Podle jedné z pověstí stála prý tam, kde je dnes zahrada patřící Markovým (čp. 35). Stála na pahorku chráněném vodou a bahnisky. Na tomto místě byl vytvořen umělý val připomínající místo se sídlem někdejšího majitele Habřiny.

Roku 1884 postavila obec silnici z Habřiny do Hustířan.

Ze života Habřiny v I. polovině 20.století

Pro velkou vzdálenost holohlavské školy byla zde zřízena roku 1817 pomocná škola. Zvláštní budovy nebyly, vyučovalo se po staveních až do roku 1845. tak v roce 1841 se vyučovalo v soukromém čp. 27 Václava Dubického. Po celé toto období byl zde prvním učitelem František Novák z Chlumku. A v roce 1845 byl vystřídán Karlem Pilnáčkem, který po deset bydlel a vyučoval v malé pastoušce, která stála na místě dnešního čp. 35.

Stavba nové školy však nebyla jednoduchá. Nová škola byla vystavěna roku 1885 na kopci mezi Habřinou a Neznášovem. O celé historii školství se dočtete již ve zmíněné knize.

V Habřině 5.února 1905 byl založen **Spořitelní a záložní spolek v Habřině**, označovaný později jako **kampelička**. Ustavující valnou hromadu řídil Václav Hroch (čp.74) a první předsedou dozorčí rady Josef Bukač (čp.18). Učitel Josef Rezek od roku 1912 vedl veškeré účetnictví v kampeličce. Když odešel učit na Měšťanskou školu do Smiřic, docházel ještě do Habřiny pomáhat s účetnictvím. V roce 1907 se spolek usnesl o zakoupení secího stroje na setí jetele. V roce 1928 měla kampelička první stovku členů. Ještě v roce 1930 je uváděn Josef Rezek jako pokladník.

Prusko – rakouská válka v roce 1866

Rozvoj osvobozené vesnice po roce 1848, kdy bylo zrušeno poddanství, byl ztížen opět velkou pohromou, kterou se stala nešťastná válka s Pruskem v roce 1866, která postihla uprostřed léta celý region.



Jednotlivé dílčí boje od ranních hodin od Náchoda i hlavní bitva u Chlumu jsou podrobně zaznamenané. Je všeobecně známo, že císařská vojska nemohla tuto válku vyhrát, protože Prusové měli výkonnější pušky. Co se událo v Habřině?

Korunní princ pruský měl hlavní stan ve Velichovkách a ve Hříbojedech. S 60 000 muži šel od Zaloňova na pomoc třemi směry k Lužanům, k Habřině a ke Smiřicím. Bitva začala od Hořic vpravo za Hněvčevsí, Sadovou a Dohalicí a skončila navečer poblíže Chlumu u Hradce Králové.

Nutno předeslat před vlastní bitvou následující: Prusové byli rozmístěni na různých místech v regionu. Ubytovali se také v habřinské škole a na Chloumku stavěli svoje strážě. Každý den a celé noci stávali kolem školy z důvodů dobrého výhledu do okolí. Zachoval se příběh, který zažil učitel Josef Jílovský, který byl správcem habřinské jednotřídní školy v letech 1861–1875.

Jednou právě o půlnoci tloukli na dveře školy. Když jim učitel Jílovský otevřel, chtěli ho probodnout, že má ve škole uschované rakouské vojáky. Kontrola skončila pro učitele dobře.

Při tahu směrem na Chlum docházelo již začátkem července k lokálním bojovým střetům. A to i v blízkosti Habřiny a Lužan, kde je o tom jednoznačný důkaz. Na stráni u mlýna Kouty stojí (dnes bohužel napsat pouze – stál) na kamenném podstavci ohrazeném kovovým plůtkem železný kříž. Tento malý monument byl označen nápisem: *Zde odpočívá Emil Šperlich, poručík v Královského pěšího regimentu č.50, narozený dne 28.ledna 1843 ve Wroclawi, zemřel 4.července 1866 v bitvě u Hradce Králové, kde vychladl!*

Za I. světové války bylo v habřině několik ruských, francouzských a italských legionářů.

Např.: Ruský legionáři – Josef Rezek, František Černý, Josef Pultar, Josef Runkas

Francouzských legionáři – Václav Němeček, Václav Skořepa,

Italský legionář – Václav Karel

Za I. světové války položilo svoje životy několik občanů. Vše je v již zmíněné knize.

Jen ještě zmínka o založení **Občanské besedy** byla založená 1.listopadu 1894. Za přítomnosti učitele Jana Veverky, byli zvoleni Václav Skořepa, Josef Kadečka, Václav Mrázek, Václav Hroch, Karel Bukač, Jan Suchánek, Jan Voltr, Václav Hynek, Josef Chmelík. Název se nevžil a byl změněn na Hospodskou besedu. Další změna byla 8.prosince 1925 bylo v podmětu starosty Václava Dubického čp. 29 založeno **Hospodské strojní družstvo Habřina**.





Habřina – tvrz Vražba

Na zasleněném ostrohu nad levým břehem říčky Hustířanky, necelý 1 km od středu dnešní obce Habřiny, stávala tvrz. Ostroh se nazývá Vražba, kdežto zbytky tvrziště nazývají místní obyvatelé Na zámečku.

Písemné zprávy o tvrzi chybějí. V r. 1978 zde provedli pracovníci Krajského muzea východních Čech v Hradci Králové archeologický průzkum, při němž byla odkryta ve východní části tvrziště obytná budova vystavěná z mohutných dřevěných trámů. Byla též nalezena keramika a železné předměty (šipky, střely, podkovy). Podle zbytků keramiky je možno datovat tvrz do druhé poloviny 13. století a lze předpokládat, že byla zničena buď v době braniborského vpádu po r. 1278 nebo v době rozbrojů po vymření Přemyslovců v r. 1306. Snad byla nejstarším sídlem majitelů Neznášova a po jejím zániku převzal její úlohu hrad Neznášov (Rotmberk), vzdálený odtud pouze 1 km.

Na jižní a zčásti i východní a západní straně byla tvrz chráněna strmými svahy ostrohu, jen na severní straně byl ostroh v úrovni okolí. Tvrziště má oválný půdorys a je obklopeno valem a příkopem. Na vrziště je několik terénních vln, nejvyšší je v jeho východní části. Na severní, nejsnáze zranitelné straně, dosahoval příkop hloubky 7–8 m a šířky 15 m. Val je zde široký také 15 m a před ním k severu je ještě další 4–5 m hluboký příkop.





Památník padlých



2. Obyvatelstvo

Demografická situace

	Míra porodnosti	Míra úmrtnosti	Přirozený přírůstek v přepočtu na 1000 obyvatel	Míra imigrace	Míra emigrace	Saldo migrace	Meziroční změna počtu obyvatel
Habřina	10‰	10‰	3‰	20‰	37‰	-17‰	-13‰
ORP HRADEC KRÁLOVÉ	11‰	11‰	-0‰	25‰	24‰	1‰	1‰
Okres Hradec Králové	10‰	10‰	-0‰	25‰	24‰	1‰	1‰
Královéhradecký kraj	10‰	10‰	-1‰	26‰	25‰	1‰	-0‰
ČR	11‰	11‰	0‰	29‰	25‰	4‰	4‰

Pohyb obyvatel v obci Habřina v roce 2018

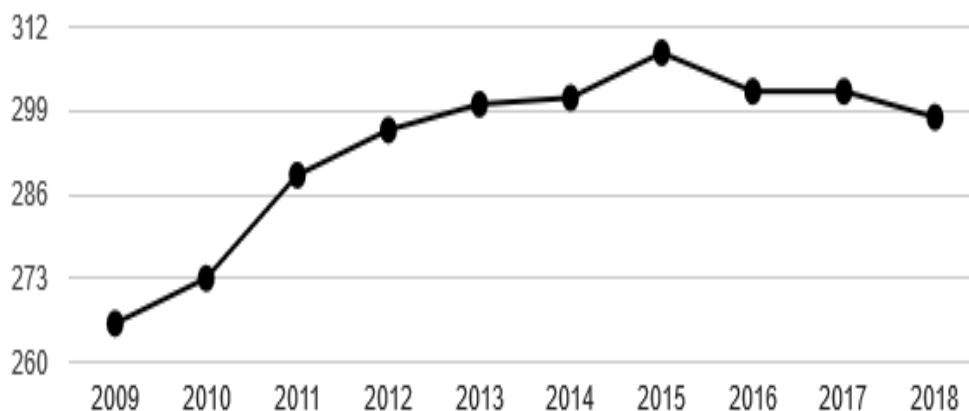
	Absolutně	Na 1 000 obyv.
Živě narození celkem	3	10‰
Zemřelí celkem	2	10‰
Přirozený přírůstek	1	3‰
Přistěhovalí celkem	6	20‰
Vystěhovalí celkem	11	37‰
Saldo migrace	-5	-17‰
Meziroční změna počtu obyvatel	-4	-13‰

Zdroj: ČSÚ



Zdroj: ČSÚ

Vývoj počtu obyvatel obce Habřina v letech 2003–2018



Zdroj: ČSÚ

Základní data 2018

Počet obyvatel 302,00 počet

Počet obyvatel ve věku 0 až 14 let 50,00 počet

Počet obyvatel ve věku 15-59 muži 85,00 počet

Počet obyvatel ve věku 15-59 ženy 84,00 počet

Počet obyvatel ve věku 60-64 muži 14,00 počet

Počet obyvatel ve věku 60-64 let ženy 12,00 počet

Počet obyvatel nad 65 let 57,00 počet

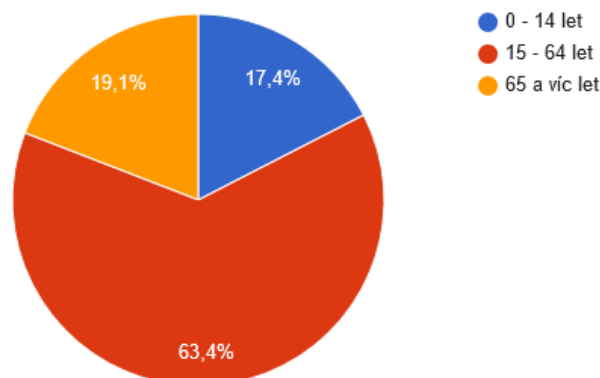
Zemřelí celkem 4,00 počet

Vystěhovalí celkem 7,00 počet

Přistěhovalí celkem 10,00 počet



Věková struktura obyvatel obce Habřina v roce 2018



Zdroj: ČSÚ

Sociální situace

Podporované služby pro občany Habřiny

Svaz důchodců ČR – organizace Smiřice

Svaz důchodců ČR působí jako nestranické občanské sdružení, jehož základním posláním je ochrana práv a prosazování oprávněných zájmů důchodců ve Smiřicích, ale i přilehlém okolí (Černožice, Holohlavy, Sendražice, Smržov, Račice, Habřina). Za tímto účelem sdružuje starší a zdravotně postižené občany bez rozdílu jejich národnosti, původu, politického přesvědčení a náboženského vyznání.

Mottem naší činnosti je „**Aby člověk nebyl sám**“. Svaz důchodců ČR působí od roku 1990, naše organizace vznikla 20.2.2002 s počtem 64 členů. K únoru 2007 má organizace již 270 členů.

Pečovatelská služba Smiřice

Služby jsou určeny osobám, které vzhledem ke svému zdravotnímu stavu nebo věku potřebují pomoc se zajištěním svých každodenních potřeb.

Naším cílem je poskytovat uživatelům takovou podporu, která jim umožní zůstat v jejich přirozeném prostředí a společenství a v maximální možné míře si zachovat svůj dosavadní způsob života, dále umožnit uživateli využívat místní instituce poskytující služby veřejnosti, setkávat s jeho blízkými i s místní komunitou. Pečovatelskou službu poskytujeme v domácnostech uživatelů služeb nebo přímo v sídle organizace, a to v pracovní dny pondělí až pátek od 7 do 19 hodin, v sobotu a neděli od 8 do 16,30 hodin.



Naši činnost dlouhodobě podporují zejména Ministerstvo práce a sociálních věcí, Krajský úřad Královéhradeckého kraje, Město Smiřice, obce Hořiněves, Holohlavy, Lejšovka, Černožice, Lužany, Habřina, Sendražice, Skalice, Smržov, Račice nad Trotinou.

Odkaz na webové stránky poskytovatele: <http://www.pssmirice.wbs.cz/>

Obec Habřina nemá žádné sociálně slabé občany ani národnostní menšiny.

V obci fungují spolky, které pomáhají obci s kulturními akcemi.

SDH Habřina

Sbor má v obci dlouholetou historii v současné době má 60 členů. Aktivně se podílí na kulturním životě v obci. Jak je vidět ve výčtu akcí pořádané i SDH.

Myslivecké sdružení

Myslivecká organizace vznikla v roce 1960

Myslivecké sdružení vzniklo v roce 1978 a je to sloučení: Habřina-sídlo, Lužany, Holohlavy, Černožice

Počet členů: 21

Akce: Hony

Zvěřinové hody

Soutěž ve střelbě z praku

Informovanost občanů

Občané jsou o dění v obci informováni jednak rozhlasem. Obec má webové stránky, úřední desku a nástěnky na kterých občané najdou veškeré informace o dění v obci i mimo ni.

Práce s mládeží

S mládeží v obci pracují ve všech spolcích. Aktivně se podílí na rozvoji mládeže a začlenění do všech sportovních aktivit v obci.

Fotbalové tréninky a zápasy

Stolní tenis a turnaj

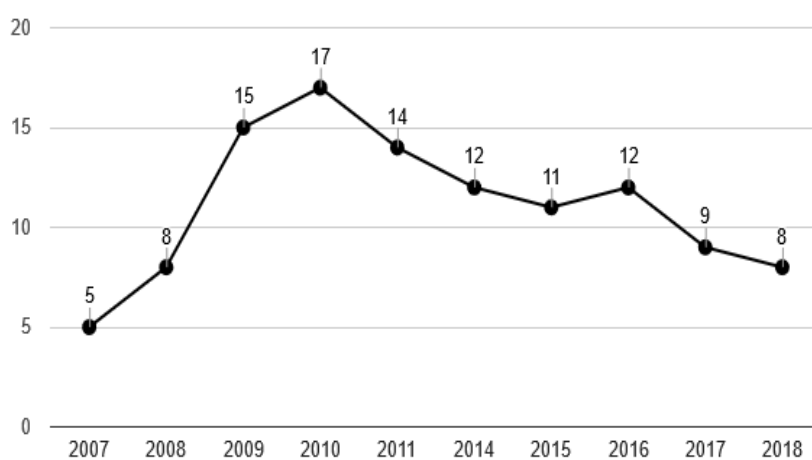
Hasičský sport



3. Hospodářství

Trh práce

Vývoj počtu nezaměstnaných osob



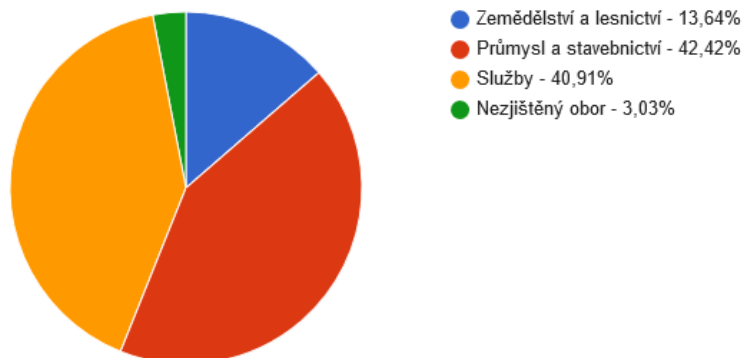
Zdroj: ČSÚ

Ekonomická situace

Největší podíl v Habřině tvoří podnikatelské subjekty převážně v průmyslu a stavebnictví. Dále pak zemědělství a služby.



Struktura podnikatelských subjektů podle odvětví v obci Habřina v roce 2018



Zdroj: ČSÚ

Základní data 2018

Počet podnikatelských subjektů celkem 66,00 počet

Počet podnik. subjektů – Zemědělství, lesnictví, rybářství 9,00 počet

Počet podnik. subjektů – Zpracovatelský průmysl 12,00 počet

Počet uchazečů o zaměstnání 8,00 počet

Počet podnik. subjektů – Výroba a rozvod elektřiny, plynu, tepla a klimatizovaného 4,00 počet

Počet podnik. subjektů – Nezjištěno 29,00 počet

Počet podnik. subjektů s 1-9 zaměstnanci 5,00 počet

Počet podnik. subjektů – Stavebnictví 12,00 počet

Počet podnik. subjektů bez zaměstnanců 32,00 počet

Počet podnik. subjektů – Nezařazeno 2,00 počet

Počet podnik. subjektů – Ostatní činnosti 6,00 počet



Struktura podnikatelských subjektů podle velikosti v obci Habřina v roce 2018

Počet zaměstnanců	Kategorie	Absolutně	Relativně (%)
do 10	mikropodniky	5	56,06 %
10-49	malé podniky	0	0,00 %
50-249	střední podniky	0	0,00 %
250 a více	velké podniky	0	-
nezjištěno	-	29	43,94 %

Zdroj: ČSÚ

4. Infrastruktura**Technická infrastruktura (v obcích)****CHARAKTERISTIKA OBCE**

Obec Habřina leží cca 12 km severně od Hradce Králové a cca 7 km západně od města Jaroměř v nadmořských výškách 258–280 m n.m. Obec má 225 trvale bydlících obyvatel.

Zástavba obce má charakter typické vesnické zástavby – převládá zástavba rodinných domů.

Pro návrhové období k roku 2015 se uvažuje s přírůstkem cca 42 rodinných domů (cca 168 obyvatel) což představuje při maximálním naplnění území konečný počet obyvatel cca 443.

VODOVOD

Stávající stav V současné době má obec Habřina vybudován vodovod, který je součástí skupinového vodovodu Velichovky. Tento vodovod není propojen na Vodárenskou soustavu Východní Čechy. Vodovod Habřina tvoří hlavní zásobovací řad o DN 110 mm, který je napojen na stávající vodovod Velichovky v obci Hustiřany. Vodovod je veden do zástavby ze západní strany. Rozvodné řad po obci jsou navrženy o DN 110 mm. Zásobování vodou lokality

Slaný kopec je navrženo prodloužením vodovodního řadu DN 110 mm z Habřiny s posílením tlaku ATS stanicí. Tlakové poměry obce odpovídají tlakové úrovni ČS u vrtu v obci Velichovky.



Na systém veřejného vodovodu obce jsou napojeni téměř všichni obyvatelé. Na rozvodu umístěné hydranty plní též požadavky požárního zabezpečení. Provozovatelem vodovodu je obec Habřina. Výhled V návrhovém období budou na vodovodu dle potřeby napojovány nově zastavěné lokality prodloužením stávajících řadů a prováděna běžná údržba. Vzhledem k dostatečné kapacitě zdrojů vody, obec neuvažuje s propojením na Vodárenskou soustavu Východní Čechy.

PRVKUK – Královéhradeckého kraje 2 Nouzové zásobování obyvatelstva pitnou vodou Při vyřazení celého vodovodu bude obec zásobena pomocí cisteren nebo vody balené. U objektů s vlastní studní bude voda z nich použita pouze jako užitková.

KANALIZACE

Stávající stav. V obci je vybudována povrchová kanalizace, která je pod obcí zaústěna do potoka Hustířanka. Stoky jsou vybudovány v komunikacích a odpadní vody svádí kmenovým sběračem o DN 600 mm. Do této kanalizace jsou zaústěny z části předčištěné odpadní vody ze septiků, část objektů má žumpy na vyvážení. Vyústění kanalizace nezpůsobuje hygienické závady.

Výhled (návrh) Vzhledem k nízkému počtu obyvatel a tomu, že vyústění stávající kanalizace nečiní hygienické závady, doporučujeme v navrhovaném období zachovat stávající systém odkanalizování obce. Na stávající kanalizaci je možno nechat zpracovat pasport, který zhodnotí stav kanalizace a bude podkladem pro další rozhodování. Odpadní vody doporučujeme likvidovat stávajícím způsobem, přednostně v jímkách na vyvážení s atestem nepropustnosti. U novostaveb doporučujeme osazení domovních ČOV s přepadem do stávající stokové sítě

Elektřina a vytápění

V současné době jsou v obci zdrojem tepla domovní kotle na pevná paliva nebo zemní plyn. Obec není vlastníkem bytových domů a není tedy provozováno centrální zásobování teplem. Zásobování obce Habřiny elektrickou energií je řešeno odbočkami z nadzemního vedení VN 370 systémem 35 kV, výkonově zajištěného z TR 110/35 kV Všešary.

Odpadové hospodářství a veřejná telekomunikační sítě

Obec Habřina vyváží tuhý komunální odpad na řízenou skládku. Odvoz zajišťuje firma MARIUS PEDERSEN. V obci je prováděn separovaný sběr bílého a barevného skla, plastů a papíru. Mobilní sběr nebezpečných složek komunálního odpadu zajišťuje 2x ročně firma MARIUS Obec má po obci celkem 6 nádob na plasty, 4 nádoby na papír, na sklo barevné 2ks a bílé 2 ks na Bio odpad 1 kontejner. PEDERSEN. Biodegradabilní odpad je ve většině případů využíván ke kompostování či krmení domácích zvířat samotnými původci. Obec pro tento účel umožnila občanům možnost pronájmu kompostérů, které pořídila z dotace.



Veřejná telekomunikační síť je v obci rozvedena nadzemním vedením, napojeným na telefonní ústřednu v obci Hořiněves. Mimo uvedené pevné telefonní sítě je na území obce v lepší, či horší kvalitě dostupnost signálu všech tří hlavních na trhu působících mobilních operátorů (Telefónica O2, T-Mobilem a Vodafone)

K internetu je možné se připojit buď, prostřednictvím pevné sítě (Telefónica O2), prostřednictvím sítí mobilních operátorů nebo prostřednictvím WIFI sítě provozované firmou PH Net. Občané mohou také využít bezplatného přístupu na internet v prostorách obecního úřadu. Veřejné osvětlení je řešeno pomocí nadzemních venkovních rozvodů. Je v majetku obce a probíhá zde pravidelná údržba. Obec má obecní rozhlas.

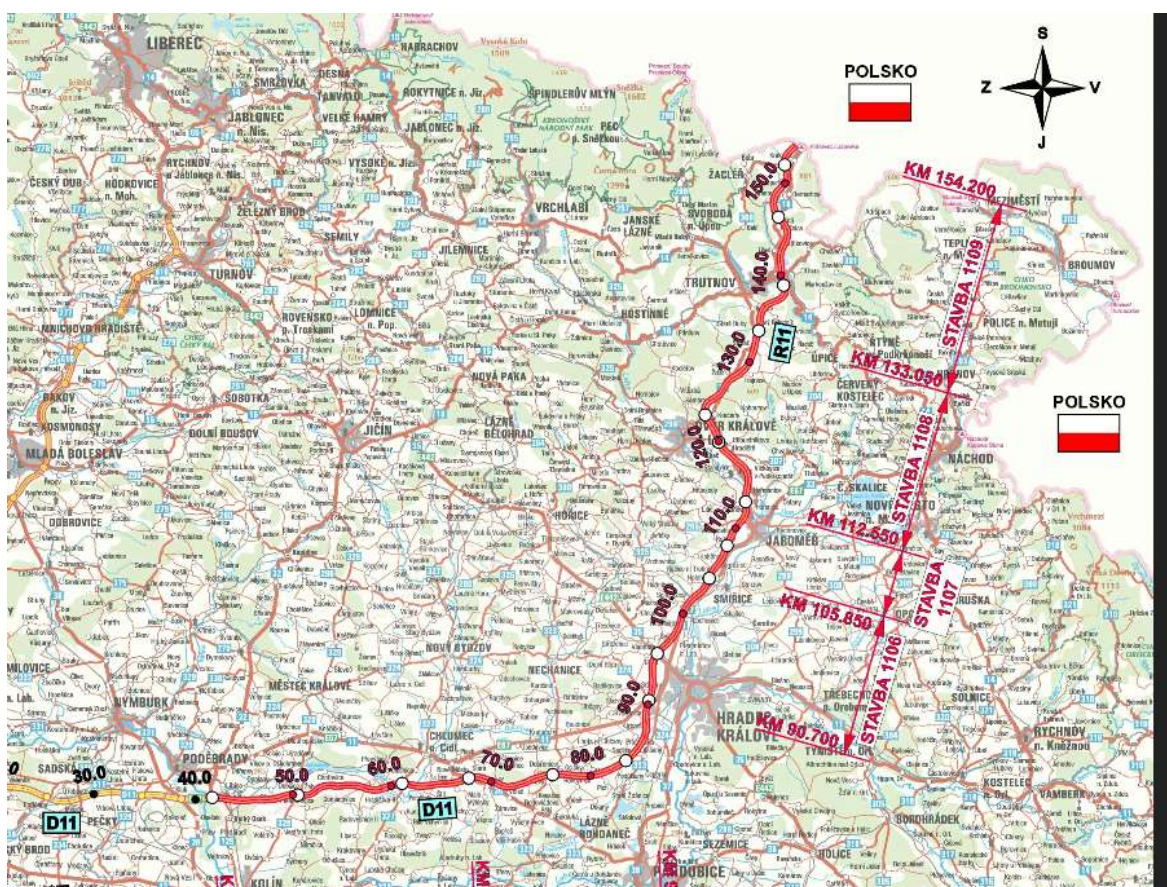
Dopravní infrastruktura a dopravní obslužnost

Obcí prochází dvě silnice 3. třídy: ·III/2852 Vilantice – Jeřičky-Lužany-Račice n. T.·III/2853 Lužany-Habřina Silnice dlouhá jen 1,734 km z Lužan po křižovatku se silnicí III/2857 vk. ú. Habřina Silnice III/2857 obec napojuje na silnici I. třídy 33, vedoucí z Hradce Králové do Jaroměře.

Jako místní komunikace slouží v zastavěném území i zmíněné silnice 3. třídy, které umožňují přímou obsluhu cca 10 % objektů. Na ně jsou napojeny další místní obslužné komunikace různých délek a parametrů, které slouží pro dopravní obsluhu dalších objektů. Stav místních komunikací patřících obci je neuspokojivý, vzhledem k poškození, které jim způsobuje těžká zemědělská technika, obec komunikace průběžně opravuje. Horší situace je v části komunikací spravovaných SÚS Hradec Králové. Tyto komunikace jsou opravovány pouze v nezbytně nutné míře a jejich stav je již delší dobu neuspokojivý.

Situace s dopravou je nyní v zhoršeném stavu, protože obcí projíždí těžká technika s materiálem pro výstavbu dálnice D11, která je v těsné blízkosti hranice obce.





Dopravní obslužnost

V části obce jsou vybudovány chodníky a v loňském roce bylo dokončeno nové dopravní značení. Autobusovou dopravu v Habřině okolních obcích zajišťuje OREDO, která provozuje integrovanou regionální dopravu na Hradecku a Pardubicku. V obci je vybudována autobusová zastávka s čekárnou. Frekvence autobusové dopravy odpovídá velikosti obce. Nedostatek autobusových spojů pocítují občané ve večerních hodinách o víkendech. Obec Habřina není napojena na železniční síť. V obci jsou opravené autobusové zastávky.

Obyvatelé mohou využívat železnice pouze v kombinaci s jinou formou dopravy. Nejbližší železniční stanice je ve Smiřicích.

Místní komunikace

Místní komunikace stav je dobrý až uspokojivý. Údržba spočívá v úklidu a opravě

Balenou směsí asfaltu v zimě pluhování obecním pluhem a traktorem

Parkovací místa: 6ks před obecním pohostinstvím

4ks před obecním úřadem



Dopravní obslužnost:

ve všední dny spoj 10ks

O víkendu 3ks

Spoje jsou bez přestupů

O víkendu by mohli být častější

5. Vybavenost obce**Vývoj bytové výstavby v obci Habřina v období 2009–2018**

	2009	2010	2011	2012	2013	2014	2015	2016	2017	2018
Počet dokončených bytů	0	3	0	0	0	1	0	0		0
Počet dokončených bytů v přepočtu na 1000 obyvatel v kraji	2,74	3,26	2,38	2,49	1,90	1,88	1,92	1,93		2,67
Počet dokončených bytů v přepočtu na 1000 obyvatel v ČR	3,68	3,48	2,76	2,75	2,40	2,27	2,38	2,58		3,18

Zdroj: ČSÚ



Domovní a bytový fond v obci Habřina dle SLDB 2011

Počet domů	123
Počet obydlených domů	94
Podíl obydlených domů	76,42 %
Podíl obydlených domů v ČR	83,40 %
Počet rodinných domů	93
Podíl rodinných domů	75,61 %
Podíl rodinných domů v ČR	72,18 %
Podíl bytových domácností vybavených počítačem a připojením na internet	58,59 %
Podíl bytových domácností vybavených počítačem a připojením na internet v ČR	53,00 %

Zdravotnictví

Lékařské služby přímo v obci nejsou. Zdravotní péče není přímo v obci zajištěna. Praktičtí lékaři a zubní lékaři jsou k dispozici v Hoříněvsi a ve Smiřicích. V blízké Jaroměři je pak nemocnice, kde je všeobecná interní ambulance, diabetologická ambulance, cévní ambulance a léčebna dlouhodobě nemocných. Největší zázemí zdravotní péče pak nabízí Krajské město Hradec Králové, kde je Fakultní nemocnice, několik poliklinik a též řada soukromých zdravotních zařízení.

Sociální péče**Pečovatelská služba Smiřice**

Služby jsou určeny osobám, které vzhledem ke svému zdravotnímu stavu nebo věku potřebují pomoc se zajištěním svých každodenních potřeb.

Naším cílem je poskytovat uživatelům takovou podporu, která jim umožní zůstat v jejich přirozeném prostředí a společenství a v maximální možné míře si zachovat svůj dosavadní způsob života, dále umožnit uživateli využívat místní instituce poskytující služby veřejnosti,



setkávat s jeho blízkými i s místní komunitou. Pečovatelskou službu poskytujeme v domácnostech uživatelů služeb nebo přímo v sídle organizace, a to pracovní dny pondělí až pátek od 7 do 19 hodin, v sobotu a neděli od 8 do 16,30 hodin.

Naši činnost dlouhodobě podporují zejména Ministerstvo práce a sociálních věcí, Krajský úřad Královéhradeckého kraje, Město Smiřice, obce Hořiněves, Holohlavy, Lejšovka, Černožice, Lužany, Habřina, Sendražice, Skalice, Smržov, Račice nad Trotinou.

Odkaz na webové stránky poskytovatele: <http://www.pssmirice.wbs.cz/>

Svaz důchodců ČR – organizace Smiřice

Svaz důchodců ČR působí jako nestranické občanské sdružení, jehož základním posláním je ochrana práv a prosazování oprávněných zájmů důchodců ve Smiřicích, ale i přilehlém okolí (Černožice, Holohlavy, Sendražice, Smržov, Račice, Habřina). Za tímto účelem sdružuje starší a zdravotně postižené občany bez rozdílu jejich národnosti, původu, politického přesvědčení a náboženského vyznání.

Mottem naší činnosti je „**Aby člověk nebyl sám**“. Svaz důchodců ČR působí od roku 1990, naše organizace vznikla 20.2.2002 s počtem 64 členů. K únoru 2007 má organizace již 270 členů.

Kultura a péče o památky

Obec Habřina provozuje Obecní hospodu celou jí má ve své správě. Pro obec to má opravdový přínos, je to jedna z mála pohostinství v okolí. Lidé se tu schází a o svém volném čase se zúčastňují společenských akcí pořádané obcí. Za podpory místních spolků.

Přehled kulturních akcí 2020

Připravované akce:

- 16.2. Dětský karneval
- 22.2. Turnaj "Člověče, nezlob se"
- 28.2. Obecní ples
- MDŽ – zrušeno
- 21.3. Vepřové hody – zrušeno
- 27.3. Noc s Andersenem – zrušeno
- 4.4. Velikonoční tvoření



- 18.4. Vítání občánků
- 16.5. Autobusový zájezd "Peklo čertovina (Hlinko)"
- 13.6. Pouťová zábava a Dětský den
- 29.8. Kino ve stodole
- Srpen (bude upřesněno) Splašené trubky
- 12.9. Hasičská soutěž
- 31.10. Podzimní tvoření s promítáním
- 14.11. Svatomartinské hody
- 28.11. Rozsvícení betléma
- 6.12. Mikulášská zábava pro děti
- 13.12. Adventní koncert na Chloumku

Další činnost obce, kterou má ve své kompetenci a je velkým přínosem pro místní i přes polní maminky je fungování mikrojeslí za podpory dotace MPSV z programu OPZ na provoz mikrojeslí. Mikrojesle fungují a stále mají plno.

Vzhledem k velikosti obce a počtu dětí, není pokračující provozování Mateřské školky ani Základní školy. Děti dojíždí do předškolních a školních zařízení mimo obec. Co se týká předškolních zařízení, tak děti navštěvují buď MŠ v Hořiněvsi nebo v Holohlavech někteří dojíždí i do Velichovech a Jaroměře.

Základní školu navštěvují buď v Hořiněvsi, kde je provozována škola do páté třídy nebo jezdí do Základní školy ve Smiřicích nebo v Hradci Králové. Při základních školách ve Smiřicích a Hradci Králové je organizováno množství zájmových a sportovních kroužků, které mají děti možnost navštěvovat. Co se týká středního školství, tak většina dětí navštěvuje krajské město Hradec Králové, kde je provozováno 38 středních škol s maturitou a 23 učilišť, kde je možné získat výuční list. Další možnosti středního vzdělání pak mohou využít v nedalekých městech Smiřice, Jaroměř, Hořice a Dvůr Králové. V obci bylo v nedávné době vybudováno dětské hřiště, které slouží nejmenším dětem hned vedle obecní hospody a u fotbalového hřiště.



V obci se také setkává několik cyklostezek –č. 4270, 4271 a 4216 a proto se zde začíná postupně rozvíjet cykloturistika.



Památky a zajímavosti v okolí:

ZOO Dvůr Králové



ZOO Dvůr Králové je ve vzdušné vzdálenosti 26 km od obce Habřiny

ZOO Dvůr Králové je jednou z největších a asi také nejznámějších zoologických zahrad v České republice. Chová se zde více jak 360 druhů zvířat na rozloze 71 ha. Zoo leží na okraji Dvora Králové nad Labem a je jednou z nejuznávanějších zoologických zahrad ve světě, která se zaměřuje především na chov afrických zvířat. Její součástí je také galerie obrazů slavného ilustrátora pravěku, Zdeňka Buriana.

Ve Dvoře Králové můžete shlédnout pavilony šelem, hrošíků, surikat, šimpanzů, lví safari, jihoafrickou vesničku jménem Gwanda, která je věrnou ukázkou života, ale i kultury Jihoafričanů a mnoho dalšího. Expozice nazvaná Svět hmyzu má přiblížit návštěvníkům málo známý a často opomíjený život bezobratlých živočichů, členovců, kteří jsou druhově i početně nejbohatší skupinou živočichů na Zemi. Procházka africkou savanou vás zavede do společnosti největších zvířat, která dnes běhají po suché zemi – slonů afrických.



Jedinečným zážitkem pro návštěvníky určitě bude ubytování ve stylových bungalovech, ze kterých můžete ve dne nebo v noci pozorovat antilopy a zebry.

Zoo ve Dvoře Králové nabízí i další zážitkové programy, jako například uspořádání svatby přímo zde, prohlídku s průvodcem či ošetřovatelem nebo dokonce se zahradníkem.

Královédvorská zoo je rozhodně nepřekonatelným zážitkem pro každého příchozího, ať už jde o děti nebo dospělé.

ZOO se nachází na západním okraji města Dvůr Králové nad Labem.

Pevnost Josefov 13 km



Pevnost byla postavena v letech 1780-90 za císaře Josefa II a byla nejmodernějším obranným systémem a ochranou stavbou své doby. Na stavbu byly použity nejmodernější obranné prvky se spojením dokonalého začlenění do terénu.

Hospitál Kuks, vzdálenost 15 km



Hospitál v Kuksu byl založen hrabětem Františkem Antonínem Šporkem na počátku 18. století jako místo odpočinku vysloužilých vojáků, o které pečoval řád milosrdných bratří. Jde o významnou barokní památku, na jejímž vzhledu se podíleli umělci světového formátu:



především architekt Giovanni Batista Alliprandi a sochař Matyáš Bernard Braun. Areál hospitálu Kuks je proslulý monumentálním kostelem Nejsvětější Trojice, cyklem nástěnných maleb Tance smrti, alegoriemi Ctností a Neřestí a jednou z nejstarších lékáren – U Granátového jablka.

Braunův betlém, vzdálenost 12 km



Braunův betlém najdete cestou, která směřuje do nejvýchodnější části Zličínského hřbetu, do lesního porostu mezi Dvorem Králové a Kuksem.

Jdeme za poznáním úžasné práce mistra Matyáše Bernarda Brauna, který zde v letech 1718–1732, na popud hraběte Františka Antonína Šporka, vytvořil krásné dílo, dnes známé jako Braunův betlém. O významu tohoto díla svědčí i zápis do seznamu 100 nejohroženějších památek světa. Z původního počtu 26 plastik se do dnešních dnů dochovalo pouze 10 ks, na osudu zbývajících děl se, v letech 1781–1787, podepsala stavba barokní vojenské pevnosti v Josefově, stavební kámen byl těžen právě v těchto místech. Některé sochy byly zachráněny před zničením přemístěním do špitální zahrady v areálu hospitálu Kuks. Do dnešních dnů se tedy dochovala tato díla: skála, kde údajně býval obraz malovaný Petrem Brandlem Útěk sv. Rodiny do Egypta, poustevníci Jan Garinus a Onufius, sv. Jan Křtitel, Máří Magdaléna, Vidění sv. Huberta, reliéfy Narození Krista, Klanění pastýřů a Příchod tří králů, které tvoří vlastní Betlém, Kristus a Samaritánka u studny Jakobovy, kamenné sedátko s knihou jako pozůstatek poustevny sv. Pavla na němž údajně sedával mistr Braun.

Zámek Žireč a Domov sv. Josefa, vzdálenost 13 km



Zámek stojí na okraji obce Žireč nedaleko Dvora Králové v Královéhradeckém kraji. Je to patrový čtyřkřídlový objekt, který má na západní straně nádvoří arkády a na severní straně hodnotný barokní portál.

Domov sv. Josefa je zdravotnické a sociální zařízení pro nemocné roztroušenou sklerózou. Jedná se o modelové a jediné lůžkové zařízení v ČR pro osoby vážně nemocné roztroušenou sklerózou.

Lázně Velichovky, vzdálenost 5,5km



Lázně Velichovky se specializují na rehabilitaci pohybového ústrojí, rehabilitaci po a před operacemi kostí a kloubů a po úrazech. Lázně využívají mimo jiné místní slatiny s jedinečným složením a účinky.

Botanická zahrada léčivých rostlin Hradec Králové



Botanická zahrada léčivých rostlin Hradec Králové je ve vzdušné vzdálenosti 16 km od obce Habřiny.

Botanická zahrada léčivých rostlin je účelovým zařízením Farmaceutické fakulty Univerzity Karlovy v Hradci Králové, která zabezpečuje pěstování léčivých rostlin pro pedagogické a výzkumné účely. Zabývá se i sběrem semen léčivých rostlin pro mezinárodní výměnu semen. K této činnosti je vydáván Index seminum. Celková plocha je 2,5 ha (pěstební plocha, zastavěná plocha, vodní plochy a komunikace).



Ve spolupráci s katedrou farmaceutické botaniky a ekologie a katedrou farmakognozie zajišťuje podmínky pro realizaci praktické části výuky předmětů: Farmaceutická botanika, Produkce léčivých rostlin, Poznávání léčivých rostlin, Toxikologie, Klinická a forenzní analýza toxických látek. Na tomto středisku jsou také zpracovávány diplomové práce v rámci pětiletého studijního magisterského programu Farmacie.

Ve všední dny je zahrada otevřená i pro veřejnost.

Aquapark Hradec Králové



Aquapark Hradec Králové je ve vzdušné vzdálenosti 16 km od obce Habřina.

Aquacentrum v Městských lázních Hradec Králové nabízí řadu atrakcí, ze kterých si jistě vyberete! Můžete se projet tobogánem, zaplavat si v bazénu, užít si umělé vlnobití, poležet si ve vířivce či horkém bazénku. V bazénu jsou instalovány vodní trysky a umělý proud.

Aquacentrum v Městských lázních Hradec Králové nabízí řadu atrakcí, ze kterých si jistě vyberete! Můžete se projet tobogánem, zaplavat si v bazénu, užít si umělé vlnobití, poležet si ve vířivce či horkém bazénku. V bazénu jsou instalovány vodní trysky a umělý proud.

Doplnit energii můžete přímo v plavkách v baru u vody a bistru nad vodou.

Městské lázně a Plavecký bazén 50 m jsou propojeny chodbou, návštěvníci tak mohou využívat služeb celého areálu.

Doplňkové služby aquacentra Hradec Králové jsou solária, masáže, kosmetiku, kadeřnictví, pedikúra, manikúra, modeláž nehtů. Nabídka ubytování o kapacitě 22 lůžek, restaurace.

Aquacentrum Hradec Králové nabízí:

- rekreační bazén s vlnobitím, 30 x 12,5 m
- 82 m dlouhý tobogán se světelnými efekty
- dětský bazén s umělou říčkou a skluzavkou



- kruhový bazén s perličkovými lůžky
- bazén s podvodními masážemi ve tvaru podkovy
- 37 °C teplý vířivý bazén
- vodní masážní lůžko
- wellness vana NeoQi Harmony
- letní terasa k opalování
- parní kabiny
- sauna s venkovním atriem
- ochlazovací bazének a ledová studna
- bar u vody v bazénové hale, bistro nad vodou.

Autokemp Velký Vřešťov, vzdálenost 9 km



Autokemp leží 15 km od Dvora Králové nad Labem a cca 20 km od Hradce Králové, u Vřešťovského rybníka, který má rozlohu 26 ha. Ubytování je možné ve čtyř a dvoulůžkových chatách, čtyřlůžkových buňkách, vlastních stanech, karavanech i pod širákem, samozřejmě je napojení na elektrickou přípojku. Před chatkami i buňkami je možnost venkovního posezení, kde si lze zapálit táborák. Areál je čistý, udržovaný, je vybaven sociálním zařízením včetně sprch s teplou vodou, několika stánky s občerstvením a základními potravinami, pískovištěm pro děti, prolézačkami, plážovým volejbalem, pin-pingovým stolem i možností zapůjčení šlapadla.

Fotografie byly pořízeny z veřejné databáze obrázků na Seznam.cz. se souhlasem obcí a měst.



Sport a tělovýchova

Občané mohou využít venkovního hřiště naproti OÚ. Kde se konají i soutěže SDH Habřina. Obec má i obecní stodolu, ta se plně využívá ke konání různých společenských akcí. Dle plánu obce. V létě se promítají filmy v příjemném prostředí.



V levém křídle zrekonstruované budovy místního obecního úřadu vznikla místnost, ve které je umístěn stůl na stolní tenis. Tím vznikla možnost pro sportovně-aktivní využití volného času, a to nejen pro mládež. "Pinec" či "obíhanou" si mohou přijít zahrát všichni, kdo mají zájem. Dvě pátky a míček jsou k zapůjčení v klubovně.



Sportovní i společenské akce se konají za nepřízně počasí v Obecní hospodě, kde je krásný zrekonstruovaný sál. Kde je dostatek místa pro společné setkání občanů. Konají se tu dílničky pro maminky a děti, turnaje v šipkách, plesy, sousedská posezení, dětské karnevaly a podobné akce podporované obcí.

Do budoucna by chtěla obec zrekonstruovat i obecní stodolu a požární nádrž. Kde by byla možnost využití obecních prostor při konání společenských akcí.



6. Životní prostředí

Základní data 2018

Počet obyvatel 298,00 počet

Celková plocha území obce 608,74 ha

Výměra orné půdy 374,63 ha

Výměra zahrad 13,61 ha

Výměra trvalých travních porostů 56,53 ha

Výměra zemědělské půdy 444,76 ha

Výměra lesní půdy 112,34 ha

Výměra vodních ploch 5,63 ha

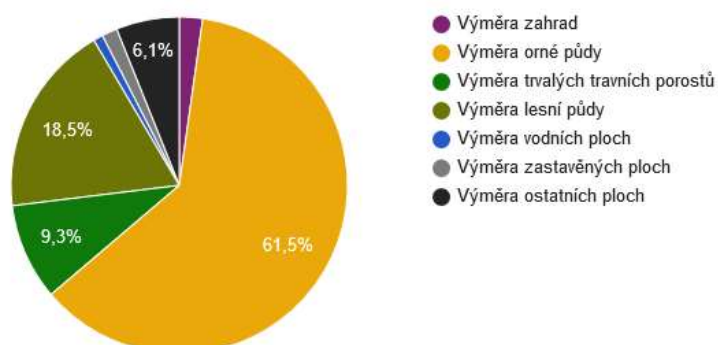
Výměra zastavěných ploch 9,01 ha

Výměra ostatních ploch 37,00 ha

Stav životního prostředí

Životní prostředí je v dobrém stavu. Habřina je obklopena krásnou přírodou. Jen tu hrozí riziko znečištění ovzduší po vybudování nové dálnice D11. Kde se frekvence dopravy možná zvýší.

Struktura využití půdy v obci Habřina v roce 2018



Zdroj: ČSÚ



Evropská unie
Evropský sociální fond
Operační program Zaměstnanost

Hustota zalidnění obce je 48,95 obyv./km².

Orná půda zaujímá 61,54% plochy, lesy tvoří 18,46% plochy.

Výměra orné půdy 374,63 ha Koeficient ekologické stability vyjadřuje poměr mezi přírodně stabilními plochami (jako jsou lesy, zahrady atd.) a plochami zastavěnými či intenzivně zemědělsky obdělávanými (tzv. nestabilními). Vyšší hodnota koeficientu obecně značí příznivější stav, hodnota vyšší než 1 znamená vyváženou (stabilní) krajinu. V obci Habřina dosahuje koeficient hodnoty 0,45.

Zdroj: ČSÚ

7. Správa obce

Obecní úřad a kompetence obce

Základní informace

Kontaktní a identifikační údaje

Oficiální název:	HABŘINA
Přidružené části:	
Adresa:	Habřina čp. 28, 503 03 Smiřice
Telefon:	774 735 553
Fax:	
E-mail:	ou.habrina@centrum.cz
IČO:	00268755
Číslo účtu:	3651842379/0800 Česká spořitelna tel.: 724 113 309, e-mail: skripska@seznam.cz
Účetní: Skřípská Jiřina	

Habřina

Status:	Obec
ORP:	Hradec Králové (5205)
Kraj:	Královéhradecký kraj
Stát (ISO):	CZE



Obecní úřad

Radovan Šutriepka	774 735 553
starosta	ou.habrina@centrum.cz
Valášek Jiří ml.	775989556
místostarosta	ou.habrina@centrum.cz
Skřípská Jiřina	724 113 309
účetní	skripska@seznam.cz
Číslo účtu:	3651842379/0800

Úřední hodiny

úterý 18:00 - 20:00 hod.

Obec má ve své kompetenci Obecní hospodu a Mikrojesle, na provoz jeslí získala obec dotace.

Zaměstnanců má obec celkem 5. Jesle 2 zaměstnance, obec 1 zaměstnanec a obecní hospoda 1 zaměstnanec.

Veřejně prospěšné práce nevyužíváme.



Hospodaření obce

Vývoj rozpočtového hospodaření obce Habřina v letech 2009–2018 (v tis. Kč)

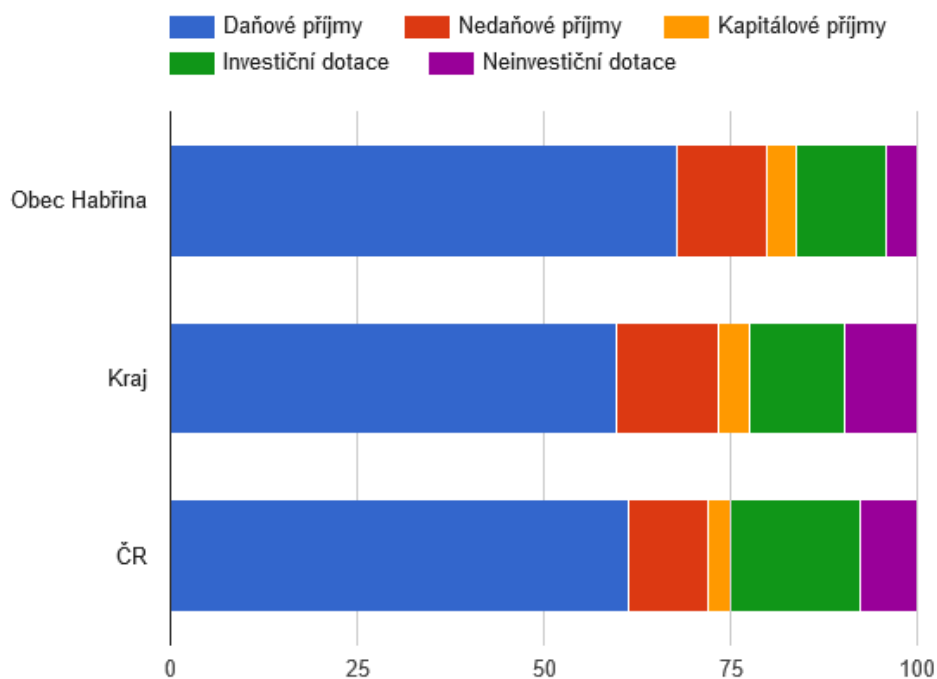
Zdroj: ČSÚ

	2009	2010	2011	2012	2013	2014	2015	2016	2017	2018
Daňové příjmy	2 268	2 334	2 352	2 662	3 132	3 272	3 385	3 804	4 141	4 528
Nedaňové příjmy	275	342	507	825	630	639	660	545	582	684
Kapitálové příjmy	151	181	0	159	16	4	280	653	329	5
Neinvestiční přijaté dotace	143	1 270	63	92	594	598	995	737	304	865
Investiční přijaté dotace	0	0	0	125	0	442	0	255	0	1 154
Příjmy	2 838	4 126	2 922	3 863	4 372	4 954	5 319	5 994	5 355	7 235
Běžné výdaje	2 860	2 027	2 363	3 405	3 548	3 768	4 368	3 452	6 451	4 944
Kapitálové výdaje	719	134	115	0	1 824	619	468	1 340	1 981	1 285
Výdaje celkem	3 579	2 161	2 478	3 405	5 372	4 387	4 836	4 791	8 432	6 229
Saldo příjmů a výdajů	-741	1 965	444	458	-1 000	567	482	1 203	-3 077	1 006
Podíl kapitálových výdajů	20,09 %	6,18 %	4,64 %	0,00 %	33,9 5 %	14,1 1 %	9,68 %	27,9 6 %	23,50 %	20,6 3 %
Podíl běžných výdajů na celkových příjmech	100,7 9 %	49,1 4 %	80,8 8 %	88,1 5 %	81,1 6 %	76,0 6 %	82,1 3 %	57,5 9 %	120,4 6 %	68,3 4 %



Základní údaje 2018

Srovnání struktury rozpočtových příjmů v období 2009–2018



Zdroj: ČSÚ

Základní data 2018

Daňové příjmy 4 527,98 tis. Kč

Nedaňové příjmy 683,99 tis. Kč

Kapitálové příjmy 5,00 tis. Kč

Vlastní příjmy 5 216,97 tis. Kč

Přijaté dotace 2 018,36 tis. Kč

Neinvestiční přijaté dotace 864,56 tis. Kč

Investiční přijaté dotace 1 153,80 tis. Kč

Příjmy 7 235,32 tis. Kč

Běžné výdaje 4 944,40 tis. Kč



Evropská unie
Evropský sociální fond
Operační program Zaměstnanost

Kapitálové výdaje 1 284,80 tis. Kč

Výdaje celkem 6 229,20 tis. Kč

Saldo příjmů a výdajů 1 006,12 tis. Kč

Základní ukazatelé 2019 Monitor státní pokladna

Obec / Třída / Seskupení položek / Podskupení položek / Položka	Rozpočet		
	Schválený 2019	Po změnách 12. 2019	Skutečnost 12. 2019
☐ Obec Habřina	6 769	8 180	7 031
☐ Běžné výdaje	5 119	5 144	4 657
☐ Platy a podobné a související výdaje	2 531	2 561	2 525
☑ Platy	880	899	857
☑ Ostatní platby za provedenou práci	1 281	1 291	1 313
☑ Povinné pojistné placené zaměstnavatelem	369	370	355
☑ Neinvestiční nákupy a související výdaje	2 238	2 103	1 694
☑ Neinvestiční transfery soukromoprávním subjektům	73	73	65
☑ Neinvestiční transfery veřejnoprávním subjektům a mezi peněžními fondy téhož subjektu a platby daní	230	351	327
☑ Neinvestiční transfery obyvatelstvu	28	28	36
☑ Ostatní neinvestiční výdaje	20	29	9
☑ Kapitálové výdaje	1 650	3 036	2 374

ZÁKLADNÍ UKAZATELE



PŘÍJMY KONSOLIDOVANÉ

Schválený rozpočet (celorok):

6 254 tis. Kč

Skutečnost:

7 548 tis. Kč

VÝDAJE KONSOLIDOVANÉ

Schválený rozpočet (celorok):

6 769 tis. Kč

Skutečnost:

7 031 tis. Kč

SALDO KONSOLIDOVANÉ

Schválený rozpočet (celorok):

-515 tis. Kč

Skutečnost:

517 tis. Kč



Bezpečnost

Obec není členem IZS má pouze jednotku SDH.

Varování obyvatel probíhá přes obecní rozhlas. Do budoucna uvažuje obec o zřízení informačního kanálu.

Kriminalita je v obci 0.

Prevence spočívá především v osvětě obyvatel a přednášky policie cca 1x za dva roky.

Přestupky se řeší přibližně 4x do roka.

Vnější vztahy a vazby

Obec je členem dvou organizací:

Dobrovolný svazek obcí Mikroregion Hustířanka - <http://www.hustiranka.cz/>

Dobrovolný svazek obcí Mikroregion Hustířanka byl založen v roce 2001. Iniciátorem jeho vzniku byla obec Habřina, v současnosti je sídlo svazku v obci Dubenec. Název mikroregionu je odvozen od **potoku Hustířanka**, který protéká několika obcemi na tomto území. Mikroregion tvoří v současné době celkem 16 obcí.



Hradecký venkov o.p.s. - <http://www.hradeckyvenkov.cz/>

Místní akční skupina Hradecký venkov, která vznikla v roce 2007, je společenství občanů, neziskových organizací, soukromé podnikatelské sféry a veřejné správy (obcí, svazků obcí, ...), které spolupracují na rozvoji venkovského území. MAS Hradecký venkov zahrnuje území 64 obcí ležících západně až severozápadně od krajského města Hradce Králové. MAS Hradecký venkov měla k 31. 1. 2014 celkem 40 členů. Sídlo MAS je v Nechanicích.



A.2 Východiska pro návrhovou část

Strategická část plánu rozvoje obce Habřina vychází z analytické části a SWOT analýzy. Obec je na tom velmi dobře, je vidět úspěšná dlouhodobá práce vedení obce a postupná realizace investičních a rozvojových projektů. Obec těží ze své vhodné polohy v blízkosti větších sídel, včetně krajského města. Obec je upravená, čistá, postupně opravovaná, což jsou další aspekty, které z ní dělají atraktivní místo pro bydlení. Obec nabízí klidné prostředí v bezprostřední blízkosti přírody. Zvyšující se počet mladých obyvatel a mladých rodin jen potvrzuje trend stěhování na venkov s možností nalezení bezpečného a klidného prostředí pro rodiny s dětmi. Obec dále nabízí dobré podmínky pro sportovní vyžití a volnočasové aktivity, které by chtěla obec rozšířit o multifunkční hřiště. Obec žije aktivním společenským a kulturním životem – pořádá se tu značné množství nejrůznějších akcí, aktivní jsou zejména hasiči. Obyvatelé se příliš aktivně nezapojují, což může být, ale také způsobeno tím, že dosud nenalezli vhodnou oblast pro své zájmy.

Tuto nízkou angažovanost obyvatel a jejich aktivní zapojení do života obce lze rovněž považovat za jednu z nejslabších stránek obce. Část opatření a aktivit návrhové části je zaměřena právě na snížení jejího vlivu. Dalšími slabými stránkami je absence prvků občanské vybavenosti a služeb a nutnost za většinou dojíždět. Tyto slabiny jsou na druhé straně vyváženy aktivním společenským životem, což je pro pocitovou kvalitu života mnohem důležitější.

Mezi příležitosti řadíme hlavně aktivní zapojení obyvatel do života v obci, jejich získání pro spolupráci a společné plánování pořádaných akcí. Současně může obec aktivně podporovat nové aktivity, spolky či skupiny. Obec by měla využít svůj potenciál a přípravou nových pozemků získat nové obyvatele a zvýšit tak jejich počet. Současně do této oblasti patří i další investice do obecního majetku i prostranství tak, aby byl zachován krásný, upravený a čistý vzhled obce. Plánovaná výstavba dálnice, která povede v těsné blízkosti obce, může pro obec znamenat příležitost i hrozbu. Vzhledem k tomu, že v nedaleké obci Rožnov bude sjezd z dálnice na Jaroměř, budou moci obyvatele profitovat ze skvělé dopravní dostupnosti Hradce Králové a potažmo Prahy. Sjezd může být také příležitostí pro větší aktivitu obce v oblasti cestovního ruchu a vzniku nových pracovních příležitostí. Ohrožením pak může být zvýšená hladina dopravní zátěže, hluku a znečištění životního prostředí.

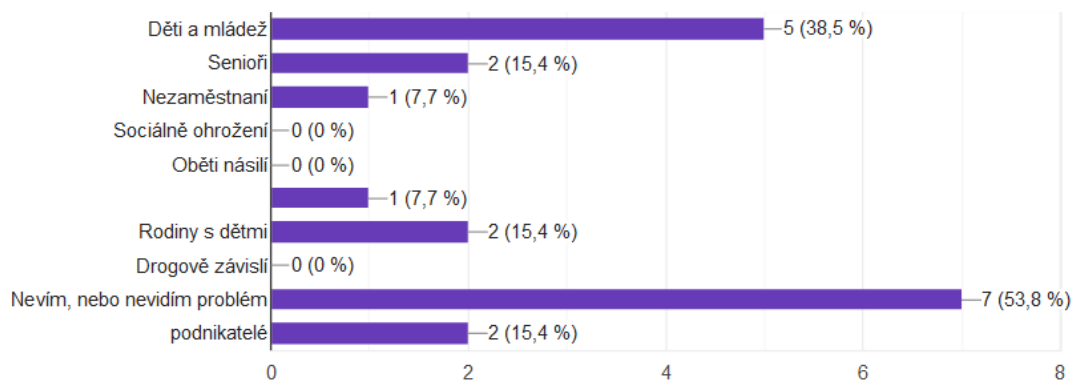
Strategický plán obce vycházel především z potřeb obyvatel. V obci proběhlo dotazníkové šetření a na základě něho se tvořil strategický plán obce. Dotazník se vrátilo 14.

Výsledky šetření:



5. Jaká skupina obyvatel by si zasloužila lepší péči než nyní?

13 odpovědí



13. Co by v Habřině rozhodně nemělo za 15 let chybět?

11 odpovědí

sport

ČOV, vlastní zdroj pitné vody

obchod a kadeřník

obchod

více podnikatelských aktivit,pekárna , zámečnictví, jatka,kadeřník....

ochod potravin

voda,vrt,ČOV

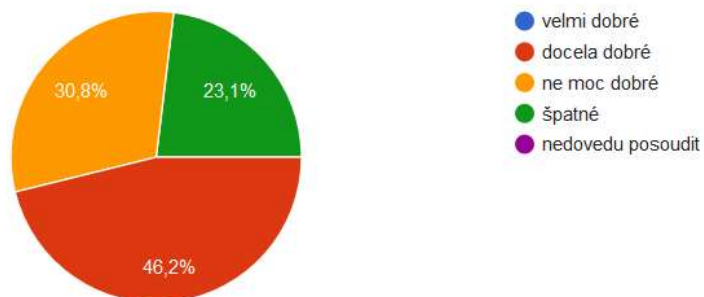
obecní hospoda,chodníky,ČOV,voda né rezavá!!

ČOV a nové RD



19. Mezilidské vztahy v obci považujete za :

13 odpovědí



23. Existuje v Habřině či okolní krajině nějaké místo, které je podle Vás zajímavé, dnes zanedbané a zaslouží si rozvoj? Napište prosím, kde je a jak si je představujete.

6 odpovědí

požární zbrojnice

chloumek, lvíček

studánka

Chloumek

Kostel sv. Václava

ne

9. Co by se mělo zlepšit na práci obce, obecního úřadu?

14 odpovědí



SWOT analýza

Silné stránky

- **Habřina dobré místo, dojezdová doba jak do Jaroměře a Hradce Králové.**
Vzhledem k poloze obce, má dobré dojezdy do Jaroměře a Hradce Králové.
- **Stabilní a narůstající počet obyvatel, dobrá dostupnost a společenský život v obci**
V obci je dobrý věkový průměr a hodně obyvatel ve středním věku.
- **Stabilní a narůstající počet obyvatel, dobrá dostupnost do Jaroměře a Hradce Králové a společenský život v obci**
Stabilní počet obyvatel.
- **Výstavba plánované dálnice může být pro obec významnou příležitostí k dalšímu rozvoji.**
Větší stěhování lidí na venkov pro dobrý dojezd do HK a Prahy
- **Zadat zpracování ÚP obce, jehož platnost končí v r.2020 dovést komplexní pozemkovou úpravu v k.ú. obce do finále**
Komplexní dohotovení pozemkových úprav.
- **Dobrá poloha obce v rámci okresu Hradec Králové-poloha obce na regionálních cyklotrasách**
Dobrá poloha obce může nalákat cykloturistiku do obce
- **Klid a čistá příroda.**
Habřina je poměrně klidná obec v krásné přírodě, obklopena lesy.
- **Výhodou je členství v DSO Hustířanka, možnost dostupnosti dotací v rámci DSO a MAS Hradeckého venkova.**
Využít nabídek dostupných dotací v rámci DSO a MAS Hradecký venkov
- **Zvyšováním kvality životního prostředí by mohla být výsadba stromů, obec má dostatek prostoru.**
Výsadba aleje buď švestkové, dubové nebo jasanové.

Slabé stránky

- **Obec má pozemky ve svém vlastnictví pro výstavbu RD i potřebné pozemky pro vybudování většího sportovního areálu.**
Podpořit výstavbu a najít prostředky na zesílení pozemků. A na realizaci vybudování multifunkčního hřiště.
- **Obec má dostatek vlastních pozemků pro výstavbu nových RD, jen nemá dostatek finančních prostředků na jeho realizaci, aby rozšířil další občanskou vybavenost.**
Využít dotaci, najít prostředky pro výstavbu.
- **Chybí informační centra pro turisty, celkově propagace cestovního ruchu. Nutno rozšířit dětské hřiště.**
V obci chybí odpočinkové zóny pro cyklisty a rozšířit pro turisty dětské multifunkční hřiště
- **Nedořešené čištění odpadních vod.**
Dořešit otázku odpadních vod ČOV rekonstrukce čističky



- **Odpadové hospodářství do budoucna vymyslet efektivnější způsob třídění odpadu**
Najít lepší řešení nakládání s odpadem
- **Komunikace v obci nevyhovující nutno opravit**
Oprava místní komunikace ovlivněno frekvencí a zátěží těžké techniky vzhledem k výstavbě D11
- **Dořešit KPÚ na cesty.**
Chystané pozemkové úpravy na cesty budou přínosem obci.
- **Výsadba aleje najít finanční prostředky, popřípadě dotační možnosti**
Finanční prostředky na výsadbu stromů.

Příležitosti

- Využití dotačních titulů
- Zapojit občany obce do dění v obci

Hrozby

- Složitost dotačních titulů

B. NÁVRHOVÁ ČÁST

B.1 Strategická vize

Habřina – obec s krásnou přírodou obec, kde se lidem žije dobře.

Habřina jako krásné, upravené, čisté a bezpečné místo pro život, kde je klid a příroda, ale v pohodlném dosahu velká sídla nabízející veškeré služby.

Habřina jako místo nabízející dostatek příležitostí pro sportovní vyžití, volnočasové aktivity a bohatý kulturní a společenský život.

Habřina, kde to žije a lidem je spolu prostě dobře.

B.2 Cíle, opatření a aktivity



Vysoká důležitost



Střední důležitost








Nízká důležitost



Cíl: „Údržba a výstavba majetku obce“

Jednou z velkých předností obce je dlouhodobý rozvoj a průběžné investice do oprav a renovace stávajícího majetku a výstavba nového. V rámci tohoto cíle bude probíhat další údržba a výstavba podle dlouhodobého plánu.

Opatření: „Oprava obecní stodoly“ Oprava obecní stodoly, na zázemí se sociálním zařízením a místo pro konání kulturních akcí	Od – do	Odpovědnost	Náklady (tis. Kč)	Zdroj financování
 „Rekonstrukce obecní stodoly“	2019– 2026		-	Vlastní + externí
Opatření: „Nová výstavba multifunkčního hřiště“ Projekt a samotná realizace multifunkčního hřiště	Od – do	Odpovědnost	Náklady (tis. Kč)	Zdroj financování
 „Výstavba nového multifunkčního hřiště s umělým povrchem.“	2019– 2026		-	Vlastní + externí
Opatření: „Oprava hasičské nádrže“ Oprava hasičské nádrže její rekonstrukce, najít prostředky na realizaci oprav	Od – do	Odpovědnost	Náklady (tis. Kč)	Zdroj financování
 „Rekonstrukce hasičské nádrže“	2019– 2026		-	Vlastní + externí
Opatření: „Dokončit opravu hřbitova“ Oprava hřbitova a jeho údržba	Od – do	Odpovědnost	Náklady (tis. Kč)	Zdroj financování
 „Oprava hřbitova“	2019– 2026		-	Vlastní + externí
Opatření: „Oprava místní komunikace“ Oprava cest a místní komunikace.	Od – do	Odpovědnost	Náklady (tis. Kč)	Zdroj financování
 „Místní komunikace oprava povrchů.“	2019– 2026		-	Vlastní + externí



Cíl: „Zajištění funkčního rázu krajiny a kvalitního životního prostředí“

Zvelebovat obec a obnovit krásu okolní přírody, zajistit kvalitu životního prostředí v Habřině

Opatření: „Kanalizace najít prostředky na opravu a výstavbu ČOV a kanalizace. Projekt případná realizace.“

Najít prostředky či dotační možnosti využít možnost financování



„Vybudování ČOV“

Od – do	Odpovědnost	Náklady (tis. Kč)	Zdroj financování
2019– 2026		-	

Opatření: „Výsadba aleje“

Výsadba alejí švestkových, dubových či jasanových využít dotační možnosti.



„Výsadba nové zeleně a obnova stávající“

Od – do	Odpovědnost	Náklady (tis. Kč)	Zdroj financování
2019– 2026		-	Vlastní + externí

Cíl: „Počet obyvatel – vytvářet podmínky pro růst obyvatel“

Obec má velký potenciál růstu, zejména dostatek parcel pro výstavbu nových domů (v soukromém i obecním vlastnictví) a tím i získání nových obyvatel. V rámci tohoto cíle bude realizována příprava na budoucí výstavbu, včetně posílení technické infrastruktury.

Opatření: „Výstavba nových RD“

Najít řešení pro výstavbu nových RD a tím navýšit růst obyvatel v Habřině.



„Vypracovat projekt pro novou výstavbu RD.“

Od – do	Odpovědnost	Náklady (tis. Kč)	Zdroj financování
2019– 2026		-	Vlastní + externí

Cíl: „Růst kvality života“

Tento strategický cíl bude zaměřen na zvyšování kvality života v obci a zejména na posílení sounáležitosti a zapojení obyvatel do aktivní činnosti pro obec, zejména v oblasti volnočasových aktivit a pořádání a organizace akcí za aktivní podpora vedení obce.



Opatření: „Kanalizace najít prostředky na výstavbu ČOV a kanalizace. Projekt případná realizace.”

Výstavba ČOV.



„Vybudování ČOV”

Od – do	Odpovědnost	Náklady (tis. Kč)	Zdroj financování
2019– 2025		-	Vlastní + externí

Cíl: „Rozvoj spolupráce mezi obcemi”

Spolupráce se týká zejména Mikroregionu Hustřířanka a sdružení Hradecký venkov, jichž je obec členem. V rámci mikroregionu mohou být realizovány projekty, které by obce samotné nebyly schopné realizovat, zejména z finančních důvodů. Současně je tu prostor pro koordinovaný rozvoj území. Další z možností využít spolupráce DSO je vypracování strategických analýz. Především problematika odpadového hospodářství je nyní hodně velký problém. Do dalších let je nutné najít společné řešení a vypracování komplexní analýzy pro nakládání s odpadem. Najít společnou cestu a začít hledat ekonomické a ekologické řešení.

Opatření: „Rozvoj spolupráce v oblasti kultury, sportu a získávání dotací na programy podporující obnovu venkova”

Spolupráce se týká zejména Mikroregionu Hustřířanka a sdružení Hradecký venkov, jichž je obec členem. V rámci mikroregionu mohou být realizovány projekty, které by obce samotné nebyly schopné realizovat, zejména z finančních důvodů. Současně je tu prostor pro koordinovaný rozvoj území.



„Spolupráce”

Od – do	Odpovědnost	Náklady (tis. Kč)	Zdroj financování
2019– 2026		-	Vlastní + externí

Opatření: „Vypracování v rámci DSO strategických analýz”


Další z možností využít spolupráce DSO je vypracování strategických analýz. Především problematika odpadového hospodářství je nyní hodně velký problém. Do dalších let je nutné najít společné řešení a vypracování komplexní analýzy pro nakládání s odpadem. Najít společnou cestu a začít hledat ekonomické a ekologické řešení.



„Analýza odpadového hospodářství v rámci DSO”

Od – do	Odpovědnost	Náklady (tis. Kč)	Zdroj financování
2019– 2026		-	Vlastní + externí



 „Strategie odpadového hospodářství“	2019– 2026	-	Vlastní + externí
-----------------------------------------------------------------------------------------------------------------------	---------------	---	----------------------



Cíl: „Zajištění podmínek pro efektivní správu obce“

Cílem je zajistit podmínky pro optimální využití, údržbu i rekonstrukce veřejných budov s cílem jejich dalších využití pro volnočasové zájmy občanů a spolků. Ve spolupráci s dobrovolným svazkem obcí Mikroregion Hustířanka využití programů k dalšímu vzdělávání zastupitelů a úředníků obce. Prostřednictvím akreditovaných školicích zařízení doplňovat vzdělání vedení obce na všech úrovních.

Opatření: „Vzdělávání zastupitelů a vedoucích pracovníků obce“

Zajištění školení pro zastupitele v rámci DSO. Obec Habřina je členem dobrovolného svazku obcí, který pro své členy zajišťuje také vzdělávací činnost úředníků obcí i jejich zastupitelů. Prostřednictvím projektu "Zvýšení profesionality obcí Mikroregionu Hustířanka formou plánů strategického rozvoje a zvýšením kvalifikace zástupců obcí" (reg. číslo:

CZ.03.4.74/0.0/0.0/16_058/0007366) je zajišťováno další vzdělávání dle schváleného plánu. Součástí vzdělávání je zejména orientace v zákonu o obcích a související legislativě. Školení vybraných zástupců obcí jsou směřována k využití v každodenní praxi ÚSC, jako např. zákon č. 128/2000 Sb. Znalost obecných ustanovení, rozlišení samostatné a přenesené působnosti obce, mandát, práva a povinnosti zastupitele, orientace v působnosti orgánů obce nebo v pravomocech zastupitelstva obce, rady a starosty, při majetkoprávním jednání, zveřejňování nebo kontrola, dozor a neplatnost právního úkonu jsou základními podmínkami pro efektivní správu obce.

	Od – do	Odpovědnost	Náklady (tis. Kč)	Zdroj financování
 „Tematické vzdělávání zastupitelů a vedoucích pracovníků obce“	2018– 2020	-	-	Vlastní + externí
 „Tematické vzdělávání zastupitelů a vedoucích pracovníků obce“	2019– 2026	-	-	Vlastní + externí



B.3 Podpora realizace programu

Pro úspěšnou realizaci Programu rozvoje obce Habřina je potřeba definovat i samotný průběh realizace a spolupracovat s řadou subjektů, včetně zapojení vlastních občanů za účelem dosažení navržených aktivit.

Naplňování programu obce bude sledovat starosta obce, který bude zároveň hlavním iniciátorem realizace jednotlivých opatření. Průběžné sledování naplňování programu bude v gesci Zastupitelstva obce, především v době před tvorbou rozpočtu obce. Tento dokument bude také sloužit jako podklad pro tvorbu střednědobého výhledu rozpočtu a rozpočtu obce.

Základním zdrojem financování aktivit tohoto dokumentu bude obecní rozpočet. U řady aktivit se přesto počítá s možností využití spolufinancování z veřejných zdrojů (kraje, ČR, fondy EO), případně ze soukromého sektoru.

Program může být průběžně aktualizován v návaznosti na průběh jeho realizace. Podmětem k aktualizaci programu můžou být jak vnější okolnosti spojené s nutnou změnou obsahu dokumentu, tak naplnění některých částí či potřeba stanovit nové cíle. Změny budou probíhat přímo v dokumentu a s každou jeho revizí budou občané opětovně seznámeni. Aktualizace budou také schváleny Zastupitelstvem obce. Aktualizace celého dokumentu proběhne dle potřeb obce.

Aktuální znění dokumentu bude pro občany vždy dostupné na webových stránkách obce <http://www.habrina.cz/>

Program rozvoje obce Habřiny byl schválen Zastupitelstvem obce na veřejném zasedání dne

