

Zvýšení profesionality obcí Mikroregionu Hustířanka formou plánů strategického rozvoje a zvýšením kvalifikace zástupců obcí, CZ.03.4.74/0.0/0.0/16\_058/0007366.



Evropská unie  
Evropský sociální fond  
Operační program Zaměstnanost

# **PROGRAM ROZVOJE OBCE LUŽANY NA OBDOBÍ 2019–2026**



# Úvod

Strategický plán rozvoje obce Lužany je základním střednědobým programem samosprávy pro řízení budoucího rozvoje obce v období následujících deseti let. Definuje cíle obce a navrhuje konkrétní rozvojové projekty na období roku 2019-2026. Umožní tak lépe plánovat a hospodařit s finančními prostředky rozpočtu obce, včetně účelného čerpání možných dotací. Strategický plán je důležitý dokument pro zastupitelstvo obce a každého občana, který chce znát záměry samosprávy. Na základě zkušeností zastupitelů, aktivit a požadavků občanů stanovuje a navrhuje konkrétní projekty a záměry. Je současně nutnou podmínkou např. propracování žádosti na čerpání dotací z fondů Evropské unie. Strategický plán rozvoje obce je v souladu s celostátní koncepcí, která se snaží zlepšit životní podmínky v obcích. Přes omezené prostředky, které naše obec má k dispozici, je nezbytné hledat cesty, jak život v ní zpříjemnit a zatraktivnit. Proto je také třeba uvážene volit cíle a vybrat takové priority, které budou pro budoucnost obce největším přínosem.

Strategický plán rozvoje obce Lužany je důležitý koncepční dokument, jehož úkolem je sjednotit pohled na celkový rozvoj obce, definovat dlouhodobé cíle a priority obce a návazně navrhnout konkrétní rozvojové projekty, včetně způsobu realizace a financování.

V první (analytické) části strategického plánu jsou podrobně popsány a hodnoceny nejrůznější faktory života v obci, provádí se srovnání, definují slabé a silné stránky dané obce. Analytickou část tvoří profil obce a SWOT analýza obce. Ve druhé (návrhové) části dokumentu jsou specifikovány potřeby, dlouhodobé i krátkodobé rozvojové záměry dané obce. Způsob vypracování dokumentu je individuální a je zvolena především s ohledem na velikost obce a administrativní význam obce.

Dokument byl aktualizován v průběhu roku 2018-2019 týmem zastupitelstva obce Lužany Jitkou Andrlou starostkou obce.

Ilona Čepelková za DSO Hustířanka – za podpory projektu "Zvýšení profesionality obcí Mikroregionu Hustířanka" formou plánů strategického rozvoje a zvýšením kvalifikace zástupců obcí – CZ.03.4.74/0.0/0.0/16\_058/0007366.



## OBSAH

Úvod.....	1
ANALYTICKÁ ČÁST.....	3
A.1 Charakteristika obce .....	3
1. Území .....	3
2. Obyvatelstvo.....	7
3. Hospodářství.....	11
4. Infrastruktura.....	14
5. Vybavenost obce.....	16
6. Životní prostředí.....	23
7. Správa obce .....	25
A.2 Východiska pro návrhovou část.....	31
SWOT analýza .....	34
B. NÁVRHOVÁ ČÁST .....	36
B.1 Strategická vize .....	36
B.2 Cíle, opatření a aktivity .....	36
B.3 Podpora realizace programu .....	40



# ANALYTICKÁ ČÁST

## A.1 Charakteristika obce

### 1. Území

#### Základní informace o obci

Správní území obce Lužany leží v severní části okresu Hradec Králové (v Královéhradeckém kraji) v místě kde se potkává s hranicí okresů Trutnov a Náchod. Součástí obce je i místní část zvaná Lhota. Obcí protéká říčka Trotina, která pramení pod vrchem Zvičina a v Lochenicích se vlévá do řeky Labe. Ve správním území obce žije podle výsledků sčítání lidu, domácností a bytů k31.12.2016 127 obyvatel.

Katastrální výměra obce je 336 ha. V obci je 61 domů, z toho 43 trvale obydlených, trvale obydlených je 48.

První písemná zmínka o obci je z roku 1394. První zprávy o držitelích Lužan nacházíme v zachovalých písemnostech naší historie roku 1405-1410, kdy na tvrzi lužanské sídlil Hašek rytíř z Lužan z rodu Střížků z Koloděj, dále pak kolem roku 1478 jeho potomek Hašek Střížek z Lužan. Dalšími majiteli Lužan byli například Mikuláš Trčka z Lípy a z Lichtenburka, Vilém Trčka z Lípy, Jan Jetřich starší ze Žerotína, Vilém z Valdštejna na Heřmanici, Adam Zylvar z Pilníkova na Žirči, Jan Rudolf Trčka z Lípy, král Ferdinand, Matyáš hrabě z Gallasu, Šternberkové, Jan Václav kníže z Paaru, císař Josef II, liberecký továrník Josef Liebig, od něhož panství smiřické vr. 1881, kam patří i Lužany, převzal opět rakouský císařský dvůr. V roce 1889 byl v Lužanech založen Sbor dobrovolných hasičů a v roce 1921 tělocvičná jednota Sokol. Během 1. světové války bylo z Lužan povoláno k vojsku 78 mužů, z čehož 13 jich padlo v bojích či na následky válečných útrap. Ve středu obce na křižovatce je proto, jako projev úcty k těmto padlým a následkem válečných útrap zemřelým příslušníkům naší obce, postaven památník roku 1923. V roce 1938 se při všeobecné mobilizaci hlásilo z obce Lužany u svých útvarů 11 mužů. Stále jasnou vzpomínkou na 2. světovou válku je tu bílou barvou namalované „V“ na podezdívce u domu č. 5, který stojí na začátku obce naproti cestě z Habřiny. Toto „V“ je zde již z druhé světové války a stále odolává rozmarům počasí. Podle jedné verze je z doby, kdy německá vojska vítězila na všech frontách a podle té druhé je z doby, kdy došlo na frontách k obratu ve vývoji války, a spojenci začali vítězit. V současné době jsou Lužany malou obcí, která má dvě části – Lužany a Lhotu. I přes svou malou velikost funguje v obci Obecní úřad, knihovna a zrekonstruované pohostinství, sloužící jako Obecní dům pro různé společenské, kulturní a sportovní aktivity. Poblíž Obecního úřadu bylo v nedávné době také



vybudováno dětské hřiště pro naše nejmenší občany. Ve stávajícím administrativním členění Královéhradeckého kraje patří Lužany dopravního obvodu 8 km vzdálené obce s rozšířenou působností Smiřice a do okresu Hradec Králové se vzdáleností do okresního města 20 km.

## Základní údaje

Celková plocha území obce 336,12 ha

Výměra orné půdy 180,80 ha

Výměra zahrad 5,12 ha

Výměra zemědělské půdy 243,96 ha

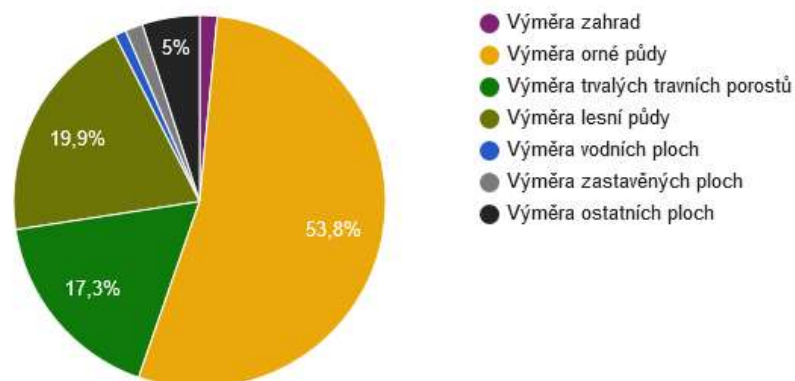
Výměra lesní půdy 66,90 ha

Výměra vodních ploch 3,36 ha

Výměra zastavěných ploch 5,11 ha

Výměra ostatních ploch 16,80 ha

## Struktura využití půdy v obci Lužany v roce 2018



Zdroj: ČSÚ

Hustota zalidnění obce je (nedostatek indikátorů) obyv./km<sup>2</sup>.

Zdroj: ČSÚ

Orná půda zaujímá 53,79% plochy, lesy tvoří 19,90% plochy.

Zdroj: ČSÚ

Koeficient ekologické stability vyjadřuje poměr mezi přírodně stabilními plochami (jako jsou lesy, zahrady atd.) a plochami zastavěnými či intenzivně zemědělsky obdělávanými (tzv. nestabilními). Vyšší hodnota koeficientu obecně značí příznivější stav, hodnota vyšší než 1 znamená vyváženou (stabilní) krajinu. V obci Lužany dosahuje koeficient hodnoty 0,66.

Zdroj: ČSÚ

## Současnost

Obec Lužany nad Trotinou leží v malebném údolí říčky Trotina, necelých 20 km severozápadně od krajského města Hradce Králové. Je členem dobrovolného svazku obcí Mikroregion Hustířanka, jehož sídlo je v obci Dubenec. Název mikroregionu je odvozen od potoku Hustířanka, který protéká několika obcemi na tomto území.



V současnosti jsou Lužany malou obcí o 137 obyvatelích, která má dvě části – Lužany a Lhotu. I přes svou malou velikost funguje v obci Obecní úřad, knihovna a zrekonstruované pohostinství, které slouží jako Obecní dům pro různé společenské a kulturní aktivity. Poblíž Obecního úřadu bylo v nedávné době také vybudováno dětské hřiště pro naše nejmenší občany. Obec je taktéž napojena na naučnou cyklostezku.



Lužany nejsou velkou obcí, ale je zde možno strávit v klidu a pohodě venkova příjemné chvíle při cykloturistice, procházkách či sběru hub okolních lesích, v zimě jsou pak v okolním mírně členitém terénu dobré podmínky pro běžkaře.



Evropská unie  
Evropský sociální fond  
Operační program Zaměstnanost

## Historie obce

První písemná zmínka o obci je z roku 1394. První zprávy o držitelích Lužan nacházíme v zachovalých písemnostech naší historie roku 1405–1410, kdy na tvrzi lužanské sídlil Hašek rytíř z Lužan z rodu Střížků z Koloděj, dále pak kolem roku 1478 jeho potomek Hašek Střížek z Lužan. Dalšími majiteli Lužan byli například Mikuláš Trčka z Lípy a z Lichtenburka, Vilém Trčka z Lípy, Jan Jetřich starší ze Žerotína, Vilém z Valdštejna na Heřmanici, Adam Zylvar z Pilníkova na Žirči, Jan Rudolf Trčka z Lípy, král Ferdinand, Matyáš hrabě z Gallasu, Šternberkové, Jan Václav kníže z Paarů, císař Josef II, liberecký továrník Josef Liebig, od něhož panství smiřické v r. 1881, kam patří i Lužany, převzal opět rakouský císařský dvůr.



## Historie

A ještě několik zajímavostí z minulosti. V obci byli dříve dvě hospody, obchod, kovárna, kolářství a mlýn, který byl až do roku 1848 nadán mnohými výsadami a povinnostmi, jako například k němu byl přidělen jistý počet obcí, které zde musely mlít všechno své obilí a při návštěvě Františka I. v Hradci Králové zde byla mleta mouka pro císařskou kuchyň. V roce 1889 byl v Lužanech založen také Sbor dobrovolných hasičů a v roce 1921 tělocvičná jednota Sokol. Během 1. světové války bylo z Lužan povoláno k vojsku 78 mužů, z čehož 13 jich padlo v bojích či na následky válečných útrap. Ve středu obce na křižovatce byl proto, jako projev úcty k těmto padlým a následkem válečných útrap zemřelým příslušníkům naší obce, postaven v roce 1923 památník. V roce 1938 se při všeobecné mobilizaci hlásilo z obce Lužany u svých útvarů 11 mužů. Stále jasnou vzpomínkou na 2. světovou válku je tu bílou barvou namalované „V“ na podezdívce u domu č. 5, který stojí na začátku obce naproti cestě z Habřiny. Toto „V“ je zde již z druhé světové války a stále odolává rozmarům počasí. Podle jedné verze je z doby, kdy německá vojska vítězila na všech frontách a podle té druhé je z doby, kdy došlo na frontách k obratu ve vývoji války a spojenci začaly vítězit.





Ve středu obce je hned vedle říčky Trotiny budova bývalé školy (postavena 1875-1876), kde má v současnosti sídlo Obecní úřad. V obci bývala také tzv. „pastouška“, jinak také obecní dům, postaven v roce 1886 pro ubytování těch nejnuznějších, který však už v současné době neexistuje. Obec na své náklady v 18. a v 19. století postavila několik křížů. Jeden z nich je téměř naproti dnešnímu pohostinství, kterému se říkalo „Boží muka“, je nejstarší, a to z roku 1758. Další stojí hned vedle Obecního úřadu a třetí v části obce zvané Lhota, kde je nyní k vidění i rekonstruovaná zvonička.

## 2. Obyvatelstvo

### Demografická situace

Počet obyvatel v obci je již delší dobu stabilizovaný, neroste, neboť chybí stavební parcely pro novou výstavbu.

Tabulka počet obyvatel k 1.1.2019 zdroj ČSÚ

**Vlastní tabulka z VDB**  
Nejnovější data

		Česká republika	Lužany (okres Hradec Králové)
Počet obyvatel	celkem	10 681 161 <sup>1</sup>	1292
Počet obyvatel	pohlaví muži	5 264 491 <sup>3</sup>	61 <sup>4</sup>
	ženy	5 416 670 <sup>3</sup>	68 <sup>4</sup>
Počet obyvatel s obvyklým pobytem	pohlaví muži <sup>5</sup>	5 109 766	58
	ženy <sup>5</sup>	5 326 794	73

Kód: UD-1579526827331

- <sup>1</sup> předběžný údaj  
Období: 30.09.2019
- <sup>2</sup> Období: 01.01.2019
- <sup>3</sup> Období: 30.09.2019
- <sup>4</sup> Období: 31.12.2018
- <sup>5</sup> Období: 26.03.2011

#### Značky použité v tabulkách

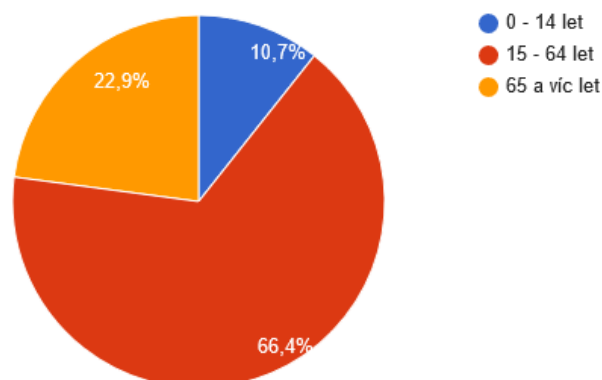
- ležatá čárka (pomlčka) na místě čísla značí, že se jev nevyskytoval
- . tečka na místě čísla značí, že údaj není k dispozici nebo je nespolehlivý
- x ležatý křížek (malé písmeno x) na místě čísla značí, že zápis není možný z logických důvodů
- 0 nula se používá pro označení číselných údajů menších než polovina zvolené měřicí jednotky
- l. d. individuální (důvěrný) údaj



Evropská unie  
Evropský sociální fond  
Operační program Zaměstnanost



## Věková struktura obyvatel obce Lužany v roce 2017



Zdroj: ČSÚ

## Pohyb obyvatel v obci Lužany v roce 2017

	Míra porodnosti	Míra úmrtnosti	Přirozený přírůstek v přepočtu na 1000 obyvatel	Míra imigrace	Míra emigrace	Saldo migrace	Meziroční změna počtu obyvatel
Lužany	23‰	23‰	15‰	31‰	15‰	15‰	31‰
ORP HRADEC KRÁLOVÉ	11‰	11‰	1‰	24‰	23‰	2‰	2‰
Okres Hradec Králové	11‰	11‰	0‰	25‰	24‰	1‰	2‰
Královéhradecký kraj	10‰	10‰	-0‰	25‰	25‰	1‰	1‰
ČR	11‰	11‰	0‰	28‰	25‰	3‰	3‰

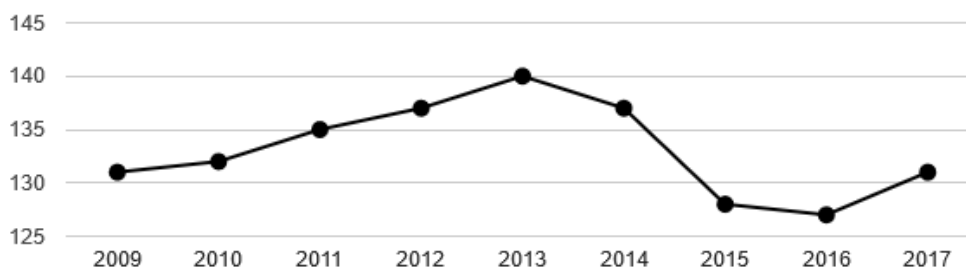
Zdroj:

ČSÚ



Evropská unie  
Evropský sociální fond  
Operační program Zaměstnanost

## Vývoj počtu obyvatel obce Lužany v letech 2003–2017



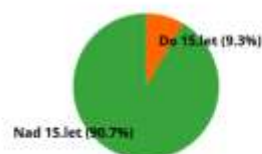
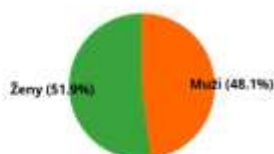
Zdroj: ČSÚ

### POČET OBYVATEL OBCE LUŽANY

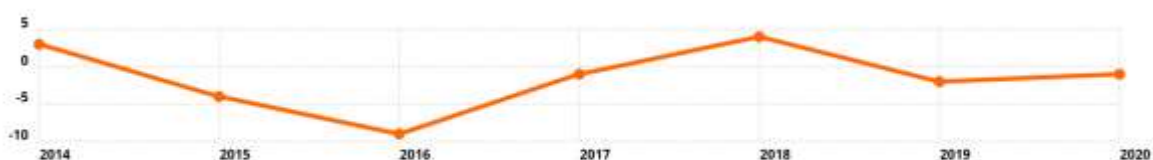
Počet obyvatel k 1.1.2020

Muži (do 15.let)	Muži (nad 15.let)	Ženy (do 15.let)	Ženy (nad 15.let)	Celkem
6	56	5	62	129

### ROZLOŽENÍ OBYVATELSTVA OBCE LUŽANY



### ZMĚNY POČTU OBYVATEL OBCE LUŽANY ZA JEDNOTLIVÉ ROKY.



### HISTORIE POČTU OBYVATEL OBCE LUŽANY.

Datum	Muži (do 15.let)	Muži (nad 15.let)	Ženy (do 15.let)	Ženy (nad 15.let)	Změna	Celkem
1.1.2020	6	56	5	62	-1	129
1.1.2019	6	55	6	63	-2	130
1.1.2018	7	53	6	66	4	132
1.1.2017	6	51	6	65	-1	128
1.1.2016	6	53	5	65	-9	129
1.1.2015	8	54	6	70	-4	138
1.1.2014	8	55	7	72	3	142
1.1.2013	7	55	7	70		139

Zdroj: mvor.cz



Evropská unie  
Evropský sociální fond  
Operační program Zaměstnanost

## Sociální situace

### Spolkové činnosti

V Lužanech nefunguje žádný spolek veškeré akce organizuje starostka obce za pomoci dobrovolníků. Pro kulturní a společenské vyžití obyvatel slouží především objekt bývalého hostince "U Holubů", který obec před lety zakoupila a zrekonstruovala právě pro tento účel. Obec tradičně pořádá každý rok několik kulturních akcí jako je např. Maškarní karneval pro děti, Pálení čarodějnic, spojené s Čarodějnickou zábavou, Sousedské posezení s opékáním, Svatomartinskou zábavu a Mikulášskou nadílku spojenou s rozsvěcením vánočního stromu. V budově Obecního úřadu funguje knihovna, kde je možné si vybrat z nabídky stovek knih, které jsou pravidelně obměňovány ve spolupráci s Městskou knihovnou v Hradci Králové.



V obci Lužany se nevyskytují sociálně slabé obyvatelstvo. Národnostní menšiny také v obci nejsou.

Práci s dětmi a mládeží se organizovaně nikdo nezabývá. Pouze se organizují obcí různé akce přímo pro děti jako je: Pálení čarodějnic spojené s opékáním, Maškarní karneval a Mikulášská nadílka spojená s rozsvěcením vánočního stromu.

Občané jsou informováni o dění v obci na informační tabuli obce, a ještě formou lístků do schránek. Vedení obce sjednává do budoucna službu SMS pomocí info kanálu.

### Cestovní ruch a kultura

Obec nemá vlastní rekreační zařízení, avšak díky své klidné poloze a okolní přírodě se především v letním období stává domovem občanů, kteří si zde zrekonstruovali starší stavení k rekreačnímu účelu. V obci je v této chvíli takto využívaných 18 stavení. Zdrojem cestovního ruchu je již zmíněná cyklostezka, která prochází obcí a dále prochází zajímavými místy okolního regionu. Z těchto míst stojí za zmínku nedaleký rybník s autokempem ve Velkém Vřešřově, kde je možné se v letních měsících ubytovat jak ve stanech, karavanech, tak chatkách. Rybník je hojně navštěvován rybáři i rodinami s dětmi. Jen několik kilometrů přes les je staré poutní místo Chotěborky, kde se nachází několik historických a kulturních památek. Mezi ty patří např. rodný dům hudebního skladatele F.X. Duška, barokní hřbitovní portál z dílny bráhy Pacáků, sloup sv. Jana Nepomuckého z roku 1730 anebo celodřevěná gotická zvonice z 16. století. Dalším zajímavým místem je obec Velichovky, která je známá svými rašelinovými lázněmi, kde je možné se léčit s problémy pohybového ústrojí. V obci se nachází také rekreační komplex K-



Triumf, kde je k dispozici ubytovací kapacita pro cca 130 osob, venkovní bazén, vířivka, sauna, bowling, či tenisové kurty. Hotel je obklopen oborou, kde je chována jelení a dančí zvěř. Dále obec Dubenec s kostelem a farou, která byla v nedávné době zrekonstruována na penzion, kde je možné se ubytovat ve stylových i standartních pokojích. Nedaleké městečko Smiřice přitahuje návštěvníky především svojí barokní kaplí, vybudovanou na přelomu 17. a 18.století. Ta je díky své výborné akustice využívána mimo jiné i pro koncertní účely. Každoročně v období Velikonočních svátků se zde pod patronátem houslového virtuosa Jaroslava Svěceného koná festival vážné hudby s názvem Smiřické svátky hudby.

Fotografie pořízené jsou z webových stránek obce se souhlasem.

## 3. Hospodářství

### Ekonomická situace

Obec Lužany je možno charakterizovat jako populačně malé venkovské sídlo. V roce 2019 žije v obci Lužany 129 obyvatel z toho 56 mužů a 62 žen. Pracovní příležitosti v místě jsou velmi malé. V obci nejsou žádní významní zaměstnavatelé a většina ekonomicky aktivních obyvatel vyjíždí za prací do okolních obcí a měst jako je Hradec Králové, Smiřice a Jaroměř. V obci je několik živnostníků, kteří však svoje živnosti provozují mimo obec. V obci dříve býval jeden velký zaměstnavatel, a to místní JZD, které se následně stalo součástí Státního statku Smiřice. Ten však po roce 1989 ukončil svoji činnost. Objekty zemědělského družstva si následně pronajal soukromě hospodařící zemědělec, který je využíval pouze zčásti, následně celý areál odkoupil soukromě hospodařící zemědělec p. Černý, který postupně začal chátrající objekty opravovat. V loňském roce v areálu vybudoval nové silo na obilí a plánuje další rozvoj svého podnikání. Tento podnikatelský subjekt je v obci, pravděpodobně jediný, který má potenciál se dále rozvíjet a vytvořit zde v budoucnu nějaká pracovní místa.

Obec zaměstnává nemá občana na údržbu zeleně. Na ostatní údržbové práce jsou dle potřeby uzavírány dohody o provedení práce s dalšími místními lidmi.

Počet ekonomicky aktivních obyvatel je 88,

dětí do 15 let je 11, důchodců je 27.

Průměrný věk obyvatel je 45,7 let.

### Základní data 2018

Počet podnikatelských subjektů celkem 25,00 počet

Počet podnik. subjektů – Zemědělství, lesnictví, rybářství 3,00 počet

Počet podnik. subjektů – Výroba a rozvod elektřiny, plynu, tepla a klimatizovaného 1,00 počet

Počet podnik. subjektů – Stavebnictví 2,00 počet



Počet podnik. subjektů – Velkoobchod a maloobchod; opravy a údržba motorových vozid 9,00 počet

Počet podnik. subjektů – Ubytování, stravování a pohostinství 1,00 počet

Počet podnik. subjektů – Peněžnictví a pojišťovnictví 2,00 počet

Počet podnik. subjektů – Činnosti v oblasti nemovitostí 1,00 počet

Počet podnik. subjektů – Profesní, vědecké a technické činnosti 3,00 počet

Počet podnik. subjektů – Veřejná správa a obrana; povinné sociální zabezpečení 1,00 počet

Počet podnik. subjektů – Ostatní činnosti 2,00 počet

Počet ekonomicky aktivních osob 60,00 počet

Počet podnik. subjektů bez zaměstnanců 9,00 počet

Počet ekonomicky aktivních osob 60,00 počet

Počet osob vyjíždějících z obce za prací 37,00 počet

Počet uchazečů o zaměstnání 11,00 počet

Počet osob vyjíždějících z obce za prací 37,00 počet

Počet zaměstnaných osob 49,00 počet

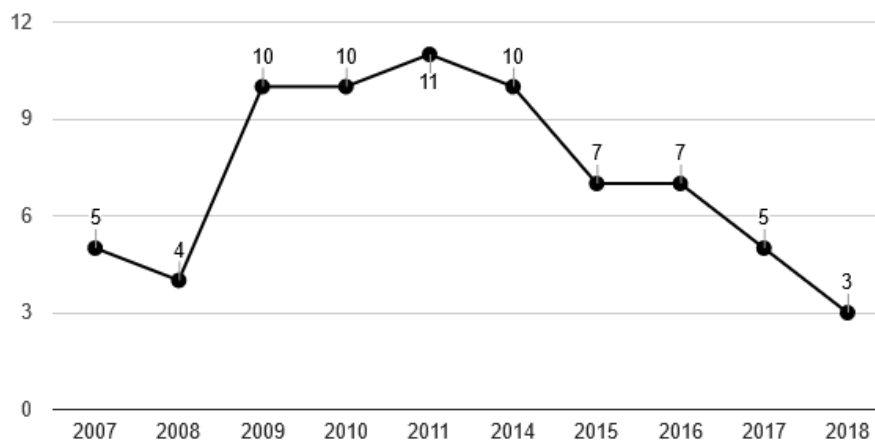
Počet osob zaměstnaných v zemědělství 4,00 počet

Počet osob zaměstnaných ve službách 28,00 počet



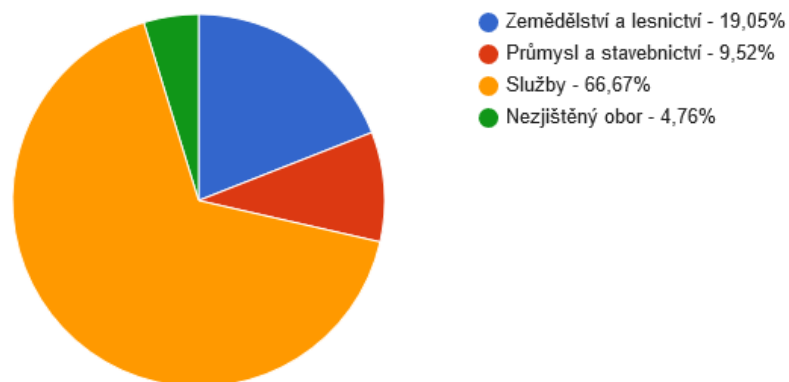
## Trh práce

### Vývoj počtu nezaměstnaných osob



Zdroj: ČSÚ

### Struktura podnikatelských subjektů podle odvětví v obci Lužany v roce 2016



Zdroj: ČSÚ



Evropská unie  
Evropský sociální fond  
Operační program Zaměstnanost

## Struktura zaměstnanosti v obci Lužany podle odvětví v roce 2011 (%)

	Zemědělství a lesnictví	Průmysl a stavebnictví	Služby
Lužany	8,16 %	32,65 %	57,14 %
HRADEC KRÁLOVÉ	2,63 %	26,56 %	60,72 %
Královéhradecký kraj	3,48 %	35,20 %	49,01 %
ČR	2,74 %	32,23 %	53,87 %

Zdroj: ČSÚ

## 4. Infrastruktura

### Technická infrastruktura

#### Vodovod a kanalizace

Koncepce zásobování vodou vychází z celkové koncepce zásobování okresu Hradec Králové v souvislosti s budováním Vodárenské soustavy Východní Čechy (VSVČ). Obec byla na tuto soustavu napojena v roce 2008 a v obci byly realizovány vodovodní přípojky všem zájemcům. Vedle vody ze zmíněného vodovodu využívá stále část obyvatel pro svoje zásobování jímání podzemní vody z domovních studní. Jímané vody z mělkých zdrojů nevyhovují po kvalitativní stránce a taktéž značně kolísá jejich vydatnost v závislosti na srážkových poměrech. Obec nemá vybudován systém čištění odpadních vod. Odpadní vody od obyvatelstva jsou shromažďovány individuálně v jímkách na vyvážení, v septicích s přepadem do krátkých úseků dešťové kanalizace, popř. přímo do vodoteče. V ÚPO je výhledově plánována obecní ČOV v jižní části katastru, poblíž vodního toku Trotiny. Do doby vybudování obecní kanalizace a ČOV bude probíhat čištění odpadních vod v obci nadále individuálně. Obec je plynofikována středotlakým plynovodem v rámci plynofikace skupiny obcí, napojeným na VTL/STL regulační stanici v obci Hněvčeves.



## Elektřina a vytápění

V současné době jsou v obci zdrojem tepla domovní kotle na pevná paliva nebo zemní plyn. Obec není vlastníkem bytových domů a není tedy provozováno centrální zásobování teplem. Zásobování obce Lužany elektrickou energií je řešeno odbočkami z nadzemního vedení VN 370 systémem 35 kV, výkonově zajištěného z TR 110/35 kV Všestary. V současné době zajišťují zásobování obce el. energií 3 el. stanice (TS) 35/0,4 kV s instalovaným transformačním výkonem 300 kVA. Z uvedeného počtu TS zásobují přímo odběr obyvatelstva a služeb 2 TS (200 kVA), odběr zemědělského areálu TS 566 (100 kVA). Přehled o stávajících TS je uveden v následující tabulka:

Čslo TS	Název	Druh TS	Rok výstavby	Transformátor v kVA		Majitel
				instalovaný	výhledový	
396	Lužany	příhradová	1974	100	400	VČE
566	Lužany - PUR	příhradová	1975	100	400	cizí
762	Lužany - Lhota	příhradová	1975	100	400	VČE
Instalovaný transformační výkon v kVA				200/100	800/400	VČE/cizí

Napojení výše uvedených TS na systém 35 kV je řešeno výhradně nadzemním vedením. Pozemní kabelový rozvod VN systému není vdaném prostoru uplatněn a ani ve výhledu se nepředpokládá. V obci Lužany je v majetku obce objekt obecního úřadu s kancelářemi a knihovnou, a dále objekt bývalého hostince s přílehlou hasičskou zbrojnicí, který je po provedené rekonstrukci využíván jako kulturní dům se společenským sálem a hospodou. Objekty jsou elektrifikovány, topení je zajišťováno lokálními topnými zařízeními.

## Odpadové hospodářství a veřejná telekomunikační síť

Obec Lužany vyváží tuhý komunální odpad na řízenou skládku. Odvoz zajišťuje firma MARIUS PEDERSEN. V obci je prováděn separovaný sběr bílého a barevného skla, plastů a papíru. Mobilní sběr nebezpečných složek komunálního odpadu zajišťuje 2x ročně firma MARIUS PEDERSEN. Biodegradabilní odpad je ve většině případů využíván ke kompostování či krmení domácích zvířat samotnými původci. Obec pro tento účel umožnila občanům možnost pronájmu kompostérů.

Veřejná telekomunikační síť je v obci rozvedena nadzemním vedením, napojeným na telefonní ústřednu v obci Hoříněves. Mimo uvedené pevné telefonní sítě je na území obce v lepší, či horší kvalitě dostupnost signálu všech tří hlavních na trhu působících mobilních operátorů (Telefónica O2, T-Mobilem a Vodafone)

K internetu je možné se připojit buď, prostřednictvím pevné sítě (Telefónica O2), prostřednictvím sítí mobilních operátorů nebo prostřednictvím WIFI sítě provozované firmou PH Net. Občané mohou také využít bezplatného přístupu na internet v prostorách obecního úřadu. Veřejné osvětlení je řešeno pomocí nadzemních venkovních rozvodů. Je v majetku obce a probíhá zde pravidelná údržba. Obec nemá obecní rozhlas.

## Dopravní infrastruktura a dopravní obslužnost

Obcí prochází dvě silnice 3. třídy: ·III/2852 Vilantice – Jeřičky-Lužany-Račice n. T.·III/2853 Lužany-Habřina Silnice dlouhá jen 1,734 km z Lužan po křižovatku se silnicí III/2857 vk. ú. Habřina Silnice III/2857 obec napojuje na silnici I. třídy 33, vedoucí z Hradce Králové do Jaroměře.





Jako místní komunikace slouží v zastavěném území i zmíněné silnice 3. třídy, které umožňují přímou obsluhu cca 10 % objektů. Na ně jsou napojeny další místní obslužné komunikace různých délek a parametrů, které slouží pro dopravní obsluhu dalších objektů. Stav místních komunikací patřících obci je neuspokojivý, vzhledem k poškození, které jim způsobuje těžká zemědělská technika, obec komunikace průběžně opravuje. Horší situace je v části komunikací spravovaných SÚS Hradec Králové. Tyto komunikace jsou opravovány pouze v nezbytně nutné míře a jejich stav je již delší dobu neuspokojivý.

V obci jsou vybudovány chodníky a v loňském roce bylo dokončeno nové dopravní značení. Autobusovou dopravu v Lužanech okolních obcích zajišťuje OREDO, která provozuje integrovanou regionální dopravu na Hradecku a Pardubicku. V obci je vybudována autobusová zastávka s čekárnou. Frekvence autobusové dopravy odpovídá velikosti obce. Nedostatek autobusových spojů pociťují občané ve večerních hodinách o víkendech. Obec Lužany není napojena na železniční síť.

Obyvatelé mohou využívat železnice pouze v kombinaci s jinou formou dopravy. Nejbližší železniční stanice je ve Smiřicích.

## Místní komunikace

Obec Lužany má vypracovaný pasport vr.2014 místní komunikace.

Části obcí jsou propojeny místními komunikacemi III. a třídy, vyznačené a určené pasportem místních komunikací a jejich technický stav se vyznačuje značným opotřebením. Některé jsou asfaltového povrchu, který každý rok vyžaduje průběžnou výpravu, která vychází z aktuálních možností obecního rozpočtu. Popis údržby v zimním období je stanoven pasportem komunikací. Parkovací místa v obci chybí.

## 5. Vybavenost obce

### Domovní a bytový fond v obci Lužany dle SLDB 2011

Počet domů	56
Počet obydlených domů	38
Podíl obydlených domů	67,86%
Podíl obydlených domů v ČR	83,40%
Počet rodinných domů	36
Podíl rodinných domů	64,29%
Podíl rodinných domů v ČR	72,18%
Podíl bytových domácností vybavených počítačem a připojením na internet	56,82%
Podíl bytových domácností vybavených počítačem a připojením na internet v ČR	53,00%



**Zdroj: ČSÚ**

## **Zdravotnictví**

Zdravotní péče není přímo v obci zajištěna. Praktičtí lékaři a zubní lékaři jsou k dispozici v Hoříněvsi a ve Smiřicích. V blízké Jaroměři je pak nemocnice, kde je všeobecná interní ambulance, diabetologická ambulance, cévní ambulance a léčebna dlouhodobě nemocných. Největší zázemí zdravotní péče pak nabízí Krajské město Hradec Králové, kde je Fakultní nemocnice, několik poliklinik a též řada soukromých zdravotních zařízení.

## **Sociální péče**

### **Pečovatelská služba Smiřice**

Služby jsou určeny osobám, které vzhledem ke svému zdravotnímu stavu nebo věku potřebují pomoc se zajištěním svých každodenních potřeb.

Naším cílem je poskytovat uživatelům takovou podporu, která jim umožní zůstat v jejich přirozeném prostředí a společenství a v maximální možné míře si zachovat svůj dosavadní způsob života, dále umožnit uživateli využívat místní instituce poskytující služby veřejnosti, setkávat s jeho blízkými i s místní komunitou. Pečovatelskou službu poskytujeme v domácnostech uživatelů služeb nebo přímo v sídle organizace, a to v pracovní dny pondělí až pátek od 7 do 19 hodin, v sobotu a neděli od 8 do 16,30 hodin.

Naši činnost dlouhodobě podporují zejména Ministerstvo práce a sociálních věcí, Krajský úřad Královéhradeckého kraje, Město Smiřice, obce Hoříněves, Holohlavy, Lejšovka, Černožice, Lužany, Habřina, Sendražice, Skalice, Smržov, Račice nad Trotinou.

Odkaz na webové stránky poskytovatele: <http://www.pssmirice.wbs.cz/>

Obec Lužany nemá žádné sociálně slabé občany ani národnostní menšiny.

## **Sport, školství a tělovýchova**

Vzhledem k velikosti obce a počtu dětí, není v Lužanech provozována Mateřská škola ani Základní škola. Děti dojíždí do předškolních a školních zařízení mimo obec. Co se týká předškolních zařízení, tak děti navštěvují buď MŠ v Hoříněvsi nebo v Holohlavech.

Základní školu navštěvují buď v Hoříněvsi, kde je provozována škola do páté třídy nebo jezdí do Základní školy ve Smiřicích nebo v Hradci Králové. Při základních školách ve Smiřicích a Hradci Králové je organizováno množství zájmových a sportovních kroužků, které mají děti možnost navštěvovat. Co se týká středního školství, tak většina dětí navštěvuje krajské město Hradec Králové, kde je provozováno 38 středních škol s maturitou a 23 učilišť, kde je možné získat výuční list. Další možnosti středního vzdělání pak mohou využít v nedalekých městech Smiřice, Jaroměř, Hořice a Dvůr Králové. V obci bylo



v nedávné době vybudováno dětské hřiště, které slouží nejmenším dětem. Dříve bylo v obci v provozu i fotbalové hřiště, to je však již delší dobu nevyužívané. Pozemek, kde se hřiště nachází, patřil soukromému majiteli. Po schválení pozemkových úprav, které v obci nyní proběhly, se pozemek dostane do vlastnictví obce a vznikne tak možnost v případě zájmu občanů hřiště opět zprovoznit. V obci se také setkává několik cyklostezek –č. 4270, 4271 a 4216 a proto se zde začíná postupně rozvíjet cykloturistika



## **Kultura a péče o památky**

### **Památky a zajímavosti v okolí:**

#### **ZOO Dvůr Králové**

ZOO Dvůr Králové je ve vzdušné vzdálenosti 18 km od obce Lužany



ZOO Dvůr Králové je jednou z největších a asi také nejznámějších zoologických zahrad v České republice. Chová se zde více jak 360 druhů zvířat na rozloze 71 ha. Zoo leží na okraji Dvora Králové nad Labem a je jednou z nejuznávanějších zoologických zahrad ve světě, která se zaměřuje především na chov afrických zvířat. Její součástí je také galerie obrazů slavného ilustrátora pravěku, Zdeňka Buriana.



Evropská unie  
Evropský sociální fond  
Operační program Zaměstnanost

Ve Dvoře Králové můžete shlédnout pavilony šelem, hrošíků, surikat, šimpanzů, lví safari, jihoafrickou vesničku jménem Gwanda, která je věrnou ukázkou života, ale i kultury Jihoařičanů a mnoho dalšího. Expozice nazvaná Svět hmyzu má přiblížit návštěvníkům málo známý a často opomíjený život bezobratlých živočichů, členovců, kteří jsou druhově i početně nejbohatší skupinou živočichů na Zemi. Procházka africkou savanou vás zavede do společnosti největších zvířat, která dnes běhají po suché zemi – slonů afrických.

Jedinečným zážitkem pro návštěvníky určitě bude ubytování ve stylových bungalovech, ze kterých můžete ve dne nebo v noci pozorovat antilopy a zebry.

Zoo ve Dvoře Králové nabízí i další zážitkové programy, jako například uspořádání svatby přímo zde, prohlídku s průvodcem či ošetřovatelem nebo dokonce se zahradníkem.

Královédvorská zoo je rozhodně nepřekonatelným zážitkem pro každého příchozího, ať už jde o děti nebo dospělé.

ZOO se nachází na západním okraji města Dvůr Králové nad Labem.

### **Pevnost Josefov 13 km**



Pevnost byla postavena v letech 1780-90 za císaře Josefa II a byla nejmodernějším obranným systémem a ochranou stavbou své doby. Na stavbu byly použity nejmodernější obranné prvky se spojením dokonalého začlenění do terénu.

### **Hospitál Kuks, vzdálenost 19 km**



Hospitál v Kuksu byl založen hrabětem Františkem Antonínem Šporkem na počátku 18. století jako místo odpočinku vysloužilých vojáků, o které pečoval řád milosrdných bratří. Jde o významnou barokní památku, na jejímž vzniku se podíleli umělci světového formátu: především architekt Giovanni Battista Alliprandi a sochař Matyáš Bernard Braun. Areál hospitálu Kuks je proslulý monumentálním kostelem Nejsvětější Trojice, cyklem nástěnných maleb Tance smrti, alegoriemi Ctností a Neřestí a jednou z nejstarších lékáren – U Granátového jablka.

### **Braunův betlém, vzdálenost 13 km**



Braunův betlém najdete cestou, která směřuje do nejvýchodnější části Zličínského hřbetu, do lesního porostu mezi Dvorem Králové a Kuksem.

Jdeme za poznáním úžasné práce mistra Matyáše Bernarda Brauna, který zde v letech 1718–1732, na popud hraběte Františka Antonína Šporka, vytvořil krásné dílo, dnes známé jako Braunův betlém. O významu tohoto díla svědčí i zápis do seznamu 100 nejohroženějších památek světa. Z původního počtu 26 plastik se do dnešních dnů dochovalo pouze 10 ks, na osudu zbývajících děl se, v letech 1781–1787, podepsala stavba barokní vojenské pevnosti v Josefově, stavební kámen byl těžen právě v těchto místech. Některé sochy byly zachráněny před zničením přemístěním do špitální zahrady v areálu hospitálu Kuks. Do dnešních dnů se tedy dochovala tato díla: skála, kde údajně býval obraz malovaný Petrem Brandlem Útěk sv. Rodiny do Egypta, poustevníci Jan Garinus a Onufius, sv. Jan Křtitel, Máří Magdaléna, Vidění sv. Huberta, reliéfy Narození Krista, Klanění pastýřů a Příchod tří králů, které tvoří vlastní Betlém, Kristus a Samaritánka u studny Jakobovy, kamenné sedátko s knihou jako pozůstatek poustevny sv. Pavla na němž údajně sedával mistr Braun.

### **Zámek Žireč a Domov sv. Josefa, vzdálenost 15 km**



Evropská unie  
Evropský sociální fond  
Operační program Zaměstnanost

Zámek stojí na okraji obce Žireč nedaleko Dvora Králové v Královéhradeckém kraji. Je to patrový čtyřkřídlý objekt, který má na západní straně nádvoří arkády a na severní straně hodnotný barokní portál.

Domov sv. Josefa je zdravotnické a sociální zařízení pro nemocné roztroušenou sklerózou. Jedná se o modelové a jediné lůžkové zařízení v ČR pro osoby vážně nemocné roztroušenou sklerózou.

### **Lázně Velichovky, vzdálenost 7,5 km**



Lázně Velichovky se specializují na rehabilitaci pohybového ústrojí, rehabilitaci po a před operacemi kostí a kloubů a po úrazech. Lázně využívají mimo jiné místní slatiny s jedinečným složením a účinky.

### **Botanická zahrada léčivých rostlin Hradec Králové**



Botanická zahrada léčivých rostlin Hradec Králové je ve vzdušné vzdálenosti 19 km od obce Lužan.

Botanická zahrada léčivých rostlin je účelovým zařízením Farmaceutické fakulty Univerzity Karlovy v Hradci Králové, která zabezpečuje pěstování léčivých rostlin pro pedagogické a výzkumné účely. Zabývá se i sběrem semen léčivých rostlin pro mezinárodní výměnu semen. K této činnosti je vydáván Index seminum. Celková plocha je 2,5 ha (pěstební plocha, zastavěná plocha, vodní plochy a komunikace).

Ve spolupráci s katedrou farmaceutické botaniky a ekologie a katedrou farmakognozie zajišťuje podmínky pro realizaci praktické části výuky předmětů: Farmaceutická botanika, Produkce léčivých rostlin, Poznávání léčivých rostlin, Toxikologie, Klinická a forenzní analýza toxických látek. Na tomto

středisku jsou také zpracovávány diplomové práce v rámci pětiletého studijního magisterského programu Farmacie.

Ve všední dny je zahrada otevřená i pro veřejnost.

### **Aquapark Hradec Králové**



Aquapark Hradec Králové je ve vzdušné vzdálenosti 19 km od obce Lužan.

Aquacentrum v Městských lázních Hradec Králové nabízí řadu atrakcí, ze kterých si jistě vyberete! Můžete se projet tobogánem, zaplavat si v bazénu, užít si umělé vlnobití, poležet si ve vířivce či horkém bazénku. V bazénu jsou instalovány vodní trysky a umělý proud.

Aquacentrum v Městských lázních Hradec Králové nabízí řadu atrakcí, ze kterých si jistě vyberete! Můžete se projet tobogánem, zaplavat si v bazénu, užít si umělé vlnobití, poležet si ve vířivce či horkém bazénku. V bazénu jsou instalovány vodní trysky a umělý proud.

Doplnit energii můžete přímo v plavkách v baru u vody a bistro nad vodou.

Městské lázně a Plavecký bazén 50 m jsou propojeny chodbou, návštěvníci tak mohou využívat služeb celého areálu.

Doplňkové služby aquacentra Hradec Králové jsou solária, masáže, kosmetiku, kadeřnictví, pedikúra, manikúra, modeláž nehtů. Nabídka ubytování o kapacitě 22 lůžek, restaurace.

Aquacentrum Hradec Králové nabízí:

- rekreační bazén s vlnobitím, 30 x 12,5 m
- 82 m dlouhý tobogán se světelnými efekty
- dětský bazén s umělou říčkou a skluzavkou
- kruhový bazén s perličkovými lůžky
- bazén s podvodními masážemi ve tvaru podkovy
- 37 °C teplý vířivý bazén
- vodní masážní lůžko
- wellness vana NeoQi Harmony
- letní terasa k opalování
- parní kabiny
- sauna s venkovním atriem
- ochlazovací bazének a ledová studna
- bar u vody v bazénové hale, bistro nad vodou.



## **Autokemp Velký Vřešřov, vzdálenost 6,5 km**



Autokemp leží 15 km od Dvora Králové nad Labem a cca 20 km od Hradce Králové, u Vřešřovského rybníka, který má rozlohu 26 ha. Ubytování je možné ve čtyř a dvouúžkových chatách, čtyřlůžkových buňkách, vlastních stanech, karavanech i pod širákem, samozřejmě je napojení na elektrickou přípojku. Před chatkami i buňkami je možnost venkovního posezení, kde si lze zapálit táborák. Areál je čistý, udržovaný, je vybaven sociálním zařízením včetně sprch s teplou vodou, několika stánky s občerstvením a základními potravinami, pískovištěm pro děti, prolézačkami, plážovým volejbalem, ping-pongovým stolem i možností zapůjčení šlapadla.

Fotografie byly pořízeny z veřejné databáze obrázků na Seznam.cz. se souhlasem obcí a měst.

## **6. Životní prostředí**

### **Stav životního prostředí**

Hustota zalidnění obce je 39,00 obyv./km<sup>2</sup>.

Orná půda zaujímá 61,12% plochy, lesy tvoří 18,62% plochy.

Koeficient ekologické stability vyjadřuje poměr mezi přírodně stabilními plochami (jako jsou lesy, zahrady atd.) a plochami zastavěnými či intenzivně zemědělsky obdělávanými (tzv. nestabilními). Vyšší hodnota koeficientu obecně značí příznivější stav, hodnota vyšší než 1 znamená vyváženou (stabilní) krajinu. V obci Lužany dosahuje koeficient hodnoty 0,50.

Zdroj: ČSÚ



## Základní data 2017

Celková plocha území obce 335,92 ha

Výměra orné půdy 205,30 ha

Výměra zahrad 5,20 ha

Výměra trvalých travních porostů 40,88 ha

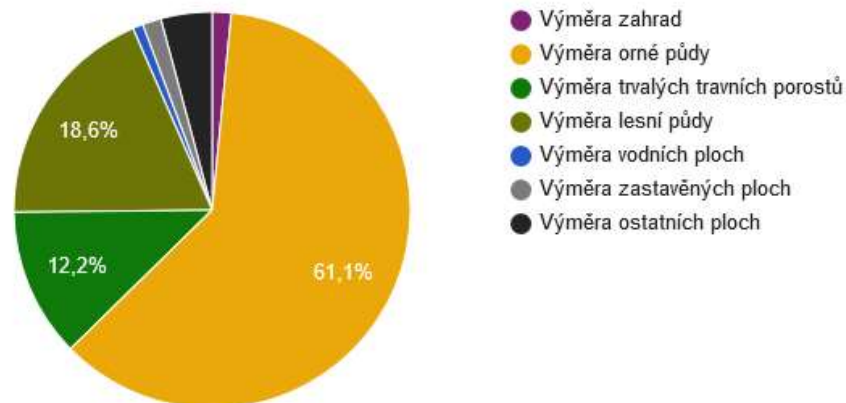
Výměra zemědělské půdy 251,39 ha

Výměra lesní půdy 62,54 ha Výměra vodních ploch 2,85 ha

Výměra ostatních ploch 14,03 ha

Výměra zastavěných ploch 5,11 ha

## Struktura využití půdy v obci Lužany v roce 2017



Zdroj: ČSÚ

Kvalita životního prostředí v Lužanech je dána polohou celého řešeného území. Obec je z velké části obklopena lesy, loukami a poli, je poměrně vzdálena od průmyslových podniků v kraji, a tak kvalita životního prostředí je velmi dobrá. Pole v okolí obce byla vrácena původním vlastníkům a ti ji dnes v převážné většině pronajímají soukromě hospodařícím zemědělcům z okolí. Významnými krajinnými prvky obce je říčka Trotina, která protíná obec v jejím středu, dále pak několik kamenných křížků, dřevěná zvonička a památník obětem 1.světové války. V řešeném území obce mají hlavní krajinné struktury následující zastoupení (údaje v ha):

- Celková výměra 335,92
- Zemědělská půda 251,39
- Orná půda 205,3 Zahrada 5,2

- Trvalý travní porost 40,88
- Nezemědělská půda 84,54
- Lesní pozemek 62,54
- Vodní plocha 2,85
- Zastavěná plocha a nádvoří 5,03
- Ostatní plocha 14,11

Největší rozlohu zaujímá v katastru orná půda, a to více jak 61 % z celkové rozlohy a tvoří skoro souvislou a rozsáhlou zónu obepínající celý katastr. Lesní porosty pokrývají 18 % z celkové plochy území a jsou převážně rozloženy v severních a východních svazích v okolí obce.

### Ochrana životního prostředí

Kvalita životního prostředí řešeného území je celkově velice dobrá. Veškeré krajinné typy zastoupené na území lze hodnotit jako běžné. Podle využití krajiny spadá území převážně do lesní, zemědělské, popřípadě zemědělské krajiny. Co se týče ochrany životního prostředí spadá toto území pod ORP Hradec Králové.

## 7. Správa obce

### Obecní úřad a kompetence obce

Obec Lužany vznikla na základě zákona č. 128/2000 Sb. o obcích a je územním samosprávným celkem s právní subjektivitou. Je základním samosprávným společenstvím občanů a tvoří územní celek, který je vymezen hranicemi území obce. Obec Lužany je spravována Zastupitelstvem obce, které je pětičlenné a v jeho čele stojí neuvolněná starostka. Obec má zřízené dva výbory – kontrolní a finanční. Vykonává přenesenou státní správu a správu obce, obecní zeleně, likvidaci odpadů, organizuje a podporuje kulturní činnost v obci. Obec Lužany je úřadem I. typu. Pro jiné obce obecní úřad žádné činnosti nevykonává. S městem Smiřice právním odborem, má obec uzavřenou veřejnoprávní smlouvu ohledně přestupků.

Ve středu obce je hned vedle říčky Trotiny budova bývalé školy, kde má v **současnosti** sídlo obecní úřad a pošta. Dále se v obci nachází knihovna, zrekonstruované pohostinství a sál pro společenské události s kapacitou 80–90 lidí.

Místní obyvatelé mohou využívat plynofikaci i veřejný vodovod.

V **současné** době jsou **Lužany** malá obec, která má dvě části – **Lužany** a Lhotu.

**Adresa úřadu:**

Lužany 47

503 05

tel.: +420 495 426 013

Tel. kontakt na starostu: +420 724 181 463

e-mail: luzanynt@volny.cz

Ve stávajícím administrativním členění Královéhradeckého kraje patří Lužany do správního obvodu 8 km vzdálené obce s rozšířenou působností Smiřice a do okresu Hradec Králové se vzdáleností do okresního města 20 km.

Status	<u>obec</u>
<u>LAU (obec)</u>	CZ0521 570354
<u>Kraj (NUTS 3)</u>	<u>Královéhradecký (CZ052)</u>
<u>Okres (LAU 1)</u>	<u>Hradec Králové (CZ0521)</u>
<u>Obec s rozšířenou působností</u>	<u>Hradec Králové</u>
<u>Pověřená obec</u>	<u>Smiřice</u>
<u>Historická země</u>	<u>Čechy</u>
<u>Katastrální území</u>	<i>Lužany nad Trotinou</i>
<u>Katastrální výměra</u>	3,35 km <sup>2</sup>
<u>Zeměpisné souřadnice</u>	<u>50°20'17" s. š., 15°47'21" v. d.</u>



## Hospodaření a majetek obce

### Vývoj rozpočtového hospodaření obce Lužany v letech 2009–2018 (v tis. Kč)

	2009	2010	2011	2012	2013	2014	2015	2016	2017	2018
Daňové příjmy	1 001	1 091	1 126	1 101	1 420	1 414	1 465	1 591	1 674	1 907
Nedaňové příjmy	86	138	246	491	279	76	75	82	224	86
Kapitálové příjmy	5	3	0	0	0	47	0	0	0	0
Neinvestiční přijaté dotace	94	518	61	151	88	89	54	76	112	129
Investiční přijaté dotace	0	0	0	0	0	0	0	0	0	138
Příjmy	1 186	1 750	1 433	1 743	1 787	1 625	1 594	1 749	2 011	2 259
Běžné výdaje	759	1 438	1 304	855	990	1 066	1 053	1 168	1 061	1 371
Kapitálové výdaje	0	247	14	0	11	62	0	0	3	528
Výdaje celkem	759	1 685	1 318	855	1 001	1 128	1 053	1 168	1 063	1 899
Saldo příjmů a výdajů	427	65	115	888	786	497	541	581	947	360
Podíl kapitálových výdajů	0,00 %	14,67 %	1,06 %	0,00 %	1,13 %	5,50 %	0,00 %	0,00 %	0,25 %	27,81 %
Podíl běžných výdajů na celkových příjmech	63,98 %	82,17 %	90,98 %	49,04 %	55,39 %	65,59 %	66,04 %	66,78 %	52,76 %	60,68 %



# OBEC LUŽANY

CELKEM | NA OBYVATELE

## VÝDAJE V ROCE 2019

Všeobecná veřejná správa  
a služby

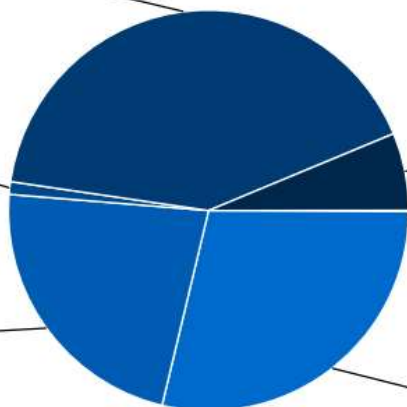
609 tis. Kč

Sociální věci a politika  
zaměstnanosti

15 tis. Kč

Služby pro obyvatelstvo

332 tis. Kč



Zemědělství, lesní  
hospodářství a rybnářství

92 tis. Kč

Bezpečnost státu a právní  
ochrana

1 tis. Kč

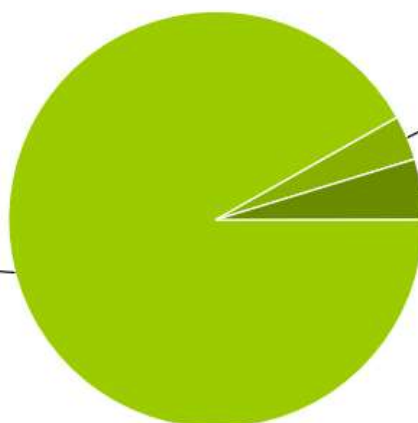
Průmyslová a ostatní  
odvětví hospodářství

422 tis. Kč

## PŘÍJMY V ROCE 2019

Daňové příjmy

1 524 tis. Kč



Nedaňové příjmy

58 tis. Kč

Přijaté transfery

78 tis. Kč



Evropská unie  
Evropský sociální fond  
Operační program Zaměstnanost

## MEZIROČNÍ VÝVOJ ROZPOČTU



## MAJETEK

### MAJETEK CELKEM

16 264 tis. Kč

### DLOUHODOBÝ HMOTNÝ MAJETEK

8 210 tis. Kč

### POHLEDÁVKY BRUTTO

238 tis. Kč

### KRÁTKODOBÉ POHLEDÁVKY BRUTTO

236 tis. Kč

### KRÁTKODOBÉ POHLEDÁVKY NETTO

236 tis. Kč

### KRÁTKODOBÝ FINANČNÍ MAJETEK

5 930 tis. Kč

## ZÁVAZKY

### CIZÍ ZDROJE CELKEM

212 tis. Kč

### DLOUHODOBÉ ZÁVAZKY

138 tis. Kč

### KRÁTKODOBÉ ZÁVAZKY

75 tis. Kč

Zdroj: MONITOR informační portál Ministerstva financí



Evropská unie  
Evropský sociální fond  
Operační program Zaměstnanost

## Bezpečnost

Obec Lužany je klidná obec bez incidentů. Obec bezpečnost řeší s městem Smiřice právním odborem, má obec uzavřenou veřejnoprávní smlouvu ohledně přestupků.

Obec Lužany nemá vypracovaný krizový a povodňový plán.

Komunikace s veřejností je obcí vnímána jako jedna ze základních aspektů, který ovlivňuje kvalitu řízení obce. Je řešena několika způsoby tak, aby vyhovovala všem skupinám zájemců o informace bez ohledu na věková či jiná omezení. Kromě osobního kontaktu s občany na veřejných jednáních je využívána úřední deska a webové stránky obce <http://www.luzanynt.cz/>

## Vnější vztahy a vazby

Obec Lužany je členem dobrovolného sdružení obcí Mikroregion Hustířanka.

<http://www.hustiranka.cz>



Dobrovolný svazek obcí Mikroregion Hustířanka byl založen v roce 2001. Iniciátorem jeho vzniku byla obec Habřina, v současnosti je sídlo svazku v obci Dubenec. Název mikroregionu je odvozen od potoku Hustířanka, který protéká několika obcemi na tomto území. Při založení svazku stálo 8 obcí. Většina z nich nebyla do té doby členem žádného sdružení obcí. Obec Zaloňov byla již při zrodu svazku členem dobrovolného svazku obcí Jaroměřsko. Znově přistoupených obcí byly v DSO Jaroměřsko Hořenice, Litíč. Další nově přistoupené obce Kuks a Velký Vřešťov již před vstupem do Hustířanky byly členem Sdružení obcí Podzvičinsko. První rozšíření svazku nastalo 19. května 2003, kdy přistoupily obce Hříbojedy, Litíč a Velký Vřešťov. O dva měsíce později následovalo přistoupení dalších dvou obcí, a sice obce Lanžov a Libotov 26. května 2003. K poslednímu rozšíření svazku došlo 26. února 2004, kdy přistoupily obce Heřmanice, Hořenice a Kuks. Následně svazek opustil Velký Vřešťov. Svazek obcí Mikroregion Hustířanka má v současné době 16 členských obcí.

Cílem Mikroregionu Hustířanka je vytváření podmínek pro hospodářský, sociální, kulturní rozvoj území svazku jako celku i jeho jednotlivých členských obcí tak, aby byl vytvořen stabilizovaný venkovský mikroregion s prosperujícím multifunkčním zemědělstvím v ekologicky vyvážené krajině, s lázeňskou, venkovskou a rekreační turistikou, s kvalitní technickou infrastrukturou a s neklesajícím počtem obyvatelstva.



V rámci rozvoje Mikroregionu Hustířanka je kladen důraz na následující cíle:

- 1)rozvoj cestovního ruchu
- 2)podpora podnikatelských aktivit a vytváření nových pracovních příležitostí
- 3)podpora zemědělství a zvelebení krajiny
- 4)zkvalitnění dopravní a technické infrastruktury
- 5)stabilizace počtu obyvatelstva či jeho růst
- 6)podpora činnosti svazku s cílem prosazování společných zájmů
- 7)využívání moderních informačních a komunikačních technologií a zavedení bezdrátového internetu.

Mikroregion je členem **Místní akční skupiny (MAS) Hradecký venkov o.p.s.**

## A.2 Východiska pro návrhovou část

**SWOT** analýzy byly využity pro upřesnění prioritních oblastí, jako základ pro zaměření celé rozvojové strategie obce a základ pro formulaci strategických priorit a rozvojových aktivit strategického plánu.

S občany obce bylo realizováno dotazníkové šetření k vyjádření se nad spokojeností a životem v obci. Na život v obci převažují u obyvatel většinou kladné názory. Nejvíce oceňují klidný život a kladně je hodnocen také vzhled obce a blízkost přírody. Naopak jako velký problém shledávají špatnou dostupnost obchodů a služeb, absencí pohostinství a špatný stav chodníků ve vlastnictví Královéhradeckého kraje.

Vybrané rozvojové faktory byly použity pro formulaci aktivit a byly formulovány nadřazená opatření i programové cíle. Při tvorbě návrhové struktury jako celek bylo dále přihlíženo k poznatkům uvedených v analytické části a dále k dlouhodobým záměrům a možnostem obce na poli jejího rozvoje. Hodnocení rozvojových faktorů členy pracovní skupiny se dále promítlo do stanovení priorit jednotlivých aktivit.

Strategický plán obce vycházel především z potřeb obyvatel. V obci proběhlo dotazníkové šetření a na základě něho se tvořil strategický plán obce. Dotazníků se vrátilo 31 ks.

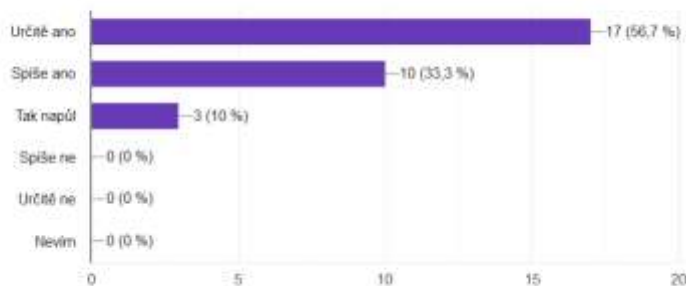
Výsledky šetření:





### 10. Jste celkově spokojeni s životem v obci

30 odpovědí



### 12. V čem jsou podle Vás Lužany lepší než jiné obce?

15 odpovědí

klidné prostředí v přírodě

lidé jsou k sobě vstřícní dokážou si pomoci když je třeba

klidné místo, kde si lze oddechnout od dnešního nehezkého způsobu života

klid, příroda, pohoda

malebné zasazení obce do přírody

lesy v okolí

čistota odpadních vod

klid málo provozu

klidné místo, dostupnost do HK

### 13. Co by v Lužanech rozhodně nemělo za 15 let chybět?

9 odpovědí

hospoda, obecní úřad

jediné domov důchodců a to vzhledem ke stáří obyvatel

obchod lepší silnice, les, most číslo 2 z pole

obyvatelé

slušné sousedské vztahy

místo kde se budou lidé moci scházet a obchod

tenisový kurt

kanalizace, stavební pozemky, hřiště

kanalizace ČOV



22. Do dlouhodobého investičního plánu obce, navrhuji tyto investice a záměry:

12 odpovědí

silnice, spolupráce s okolními obcemi, třeba se dá dokupy dost lidí na nějakou akci

domácí ČOV

naučná stezka

rekonstrukce OÚ+ kulturní dům

opravit silnici, obchod a společenská místnost centrum

Domácí ČOV

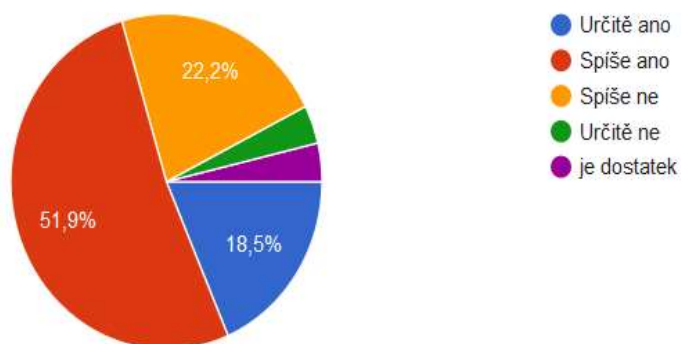
čističky

tenisové hřiště, více míst pro děti

parcely na stavbu RD, rekonstrukce OÚ, naučná stezka

4. Uvítali by jste více kulturních, sportovních a společenských akcí v obci?

27 odpovědí



# SWOT analýza

## Silné stránky

- **Vyhovující stav komunikací v obci a jejich pravidelná údržba-vybudovaný rozvod plynu a vody**  
Poměrně dobrý stav komunikací v obci
- **Vlastnictví obecního domu a možnost jeho využití pro kulturní a společenské akce**  
Vlastnictví obecního domu a možnost jeho využití pro kulturní a společenské akce, je nutné ještě upravit a zrekonstruovat obecní hospodu.
- **Přebytkové hospodaření obce, vytvořená finanční rezerva-existence spolupráce s okolními obcemi v rámci Sdružení obcí Hustířanka (dále SOH)**  
Přebytkové hospodaření obce, vytvořená finanční rezerva-existence spolupráce s okolními obcemi v rámci Sdružení obcí Hustířanka (dále SOH). Přebytek financí by mohl být z části použit na pořízení financí na opravu Obecní hospody.
- **Zachování kulturních akcí pořádaných obcí.**  
Obecní zastupitelstvo se snaží zachovávat chod kulturních akcí v obci, kde je to jediná možnost kde se mohou obyvatelé obce společně bavit a užít si volný čas společně.
- **Výstavba plánované dálnice může být pro obec významnou příležitostí k dalšímu rozvoji, v katastru obce bude sjezd z dálnice na Jaroměř.**  
Výstavba plánované dálnice může být pro obec významnou příležitostí k dalšímu rozvoji, v katastru obce bude sjezd z dálnice na Jaroměř. Může to posílit zájem o nemovitosti v obci.
- **Příroda a zdravé životní prostředí v oblasti Královehradecká.**  
Krásné a klidné prostředí v krásné přírodě. Je to relax pro obyvatelstvo.
- **Životní prostředí**  
Nenarušené životní prostředí venkovské rozptýlené zástavby se vztahem k životnímu prostředí.
- **Dlouhodobě rostoucí objem tříděného odpadu v obci a tím i průměrné výtěžnosti odpadu na jednoho obyvatele, což snižuje náklady na likvidaci TKO.**  
Dlouhodobě rostoucí objem tříděného odpadu v obci a tím i průměrné výtěžnosti odpadu na jednoho obyvatele, což snižuje náklady na likvidaci TKO. Posilovat osvětu k třídění odpadu. Najít analýzu pro další lepší třídění odpadu, společně s DSO Hustířanka.
- **Slušná dostupnost pracovních míst v blízkém okolí.**  
Slušná dostupnost pracovních míst v blízkém okolí. Dobré pracovní příležitosti v okolních městech a přilehlých obcích.
- **Územním plánem vymezené plochy určené k zástavbě-příjemný krajinný ráz okolí obce.**  
Nový ÚP, kde budou vymezené plochy určené k zástavbě-příjemný krajinný ráz okolí obce.
- **Čisté životní prostředí.**  
Čisté životní prostředí. Klidná a čisté prostředí.

## Slabé stránky

- **Neexistence zájmových spolků v obci**  
Neexistence zájmových spolků v obci, je škoda že není žádná iniciativa obyvatel vytvořit zájmové spolky.
- **Neexistence stavebních parcel v majetku obce**  
Neexistence stavebních parcel v majetku obce. Je to problém, stárnoucí obce. Díky



nedostatku parcel pro novou výstavbu RD se obec nedostane na hranici nižšího průměru stáří obyvatelstva.

- **Nedořešené čištění odpadních vod.**  
Nedořešené čištění odpadních vod. Nutné vyřešit problematiku odpadních vod a kanalizace, najít řešení a finance.
- **V obci se dlouhodobě nezvyšuje počet obyvatel.**  
V obci se dlouhodobě nezvyšuje počet obyvatel, vzhledem k tomu, že obec nemá žádné stavební parcely na výstavbu RD:
- **Velmi vysoké procento obyvatel vyjíždějících za prací.**  
Vzhledem k tomu, že v obci nejsou žádné příležitosti k nabídce zaměstnání, vyjíždějí obyvatelé za prací do nedalekých měst a obcí.
- **Velmi malý vliv na výši RUD (rozpočtové určení daní). Zdroje financování investičních potřeb obce.**  
Velmi malý vliv na výši RUD (rozpočtové určení daní). Zdroje financování investičních potřeb obce. Zajišťování dostatečných zdrojů financování k rozvoji infrastruktury v malých obcích s rozptýlenou zástavbou.
- **Ekologické zátěže.**  
Lokální ekologické zátěže historických nepovolených skládek a některých činností v zemědělství.

## Příležitosti

- **Dobrá poloha obce v rámci okresu Hradec Králové-poloha obce na regionálních cyklotrasách**  
Dobrá poloha obce v rámci okresu Hradec Králové-poloha obce na regionálních cyklotrasách. Posílení cestovního ruchu v obci.
- **Vzájemná výpomoc obcí v rámci SOH i mimo něj.**  
Vzájemná výpomoc obcí v rámci SOH i mimo něj. Využití členství v DSO Hustířanka na společné projekty.
- **Větší využití možnosti čerpání zdrojů ze strukturálních fondů EU.**  
Větší využití možnosti čerpání zdrojů ze strukturálních fondů EU. Využití dotací.
- **Zachování stávajícího stavu okolní přírody.**  
Zachování stávajícího stavu okolní přírody, udržovat obec v kráse její přírody.
- **Větší péče seniorům.**  
Větší péče seniorům, vytvořit podmínky na společné setkání seniorů.
- **Zadat zpracování ÚP obce, jehož platnost končí v r.2020dovést komplexní pozemkovou úpravu v k.ú. obce do finále**  
zadat zpracování ÚP obce, jehož platnost končí v r.2020dovést komplexní pozemkovou úpravu v k.ú. obce do finále. Již se na ÚP pracuje je v návrhu.

## Hrozby

- **Průměrný věk obyvatel obce se zvyšuje, dochází k pozvolnému stárnutí populace.**  
Průměrný věk obyvatel obce se zvyšuje, dochází k pozvolnému stárnutí populace, měla by se této problematice obec více věnovat.
- **Neexistence čištění odpadních vod.**  
Neexistence čištění odpadních vod, najít řešení, jak do budoucna tuto hrozbu vyřešit.



- **Nemožnost získat stavební pozemky od soukromých vlastníků.**  
Nemožnost získat stavební pozemky od soukromých vlastníků, najít obecní pozemky pro novou výstavbu RD.
- **Možný tlak na růst zadluženosti obce v souvislosti s nutností získání stavebních pozemků.**  
Možný tlak na růst zadluženosti obce v souvislosti s nutností získání stavebních pozemků.
- **Neatraktivnost obce v důsledku snižování populace.**  
Neatraktivnost obce v důsledku snižování populace. Nalákat mladší generace. Dát novým obyvatelům možnost nabídnout krásné a klidné prostředí obce.

## B. NÁVRHOVÁ ČÁST

### B.1 Strategická vize

Strategická vize rozvoje obce Lužany vychází z dlouhodobých cílů a rozvoj o výchozí záměrů představitelů samosprávy a občanů. Obec Lužany se rozhodla pro postupné řešení svých záměrů s použitím nejen finančních zdrojů obce, ale i financí Královéhradeckého kraje, České republiky zastoupené rozpočty ministerstev a dotací z Evropské unie.

Pro období následujících 6 let byla definována tato vize rozvoje obce Lužany:

V roce 2026 bude obec Lužany prosperující obcí, která bude poskytovat kvalitní prostředí pro bydlení, odpovídající služby, občanskou vybavenost a atraktivní možnosti trávení volného času rostoucímu počtu svých obyvatel.


### B.2 Cíle, opatření a aktivity

 **Vysoká důležitost**
 **Střední důležitost**
 **Nízká důležitost**

**Cíl: „Vybudování čistíren odpadních vod pro jednotlivé nemovitosti nebo skupiny nemovitostí na základě ÚP.“**

Vybudování čistíren odpadních vod pro jednotlivé nemovitosti nebo skupiny nemovitostí na základě ÚP. Vyřešení způsobu čištění odpadních vod.

	Od – do	Odpovědnost	Náklady (tis. Kč)	Zdroj financování
<p>Opatření: „Schválený územní plán obce, projektová dokumentace, stavební povolení, žádost o dotace.“</p> <p><b>Zkvalitnění infrastruktury a životního prostředí Obec nemá veřejnou kanalizaci splaškových vod, pouze kanalizaci dešťovou. Splaškové vody jsou odváděny do vyvážecích jímek nebo přepadem do dešťové kanalizace.</b></p>				


 „Zkvalitnění infrastruktury a životního prostředí Obec nemá veřejnou kanalizaci splaškových vod, pouze kanalizaci dešťovou. Splaškové vody jsou odváděny do vyvážecích jímek nebo přepadem do dešťové kanalizace.“

	Od – do	Odpovědnost	Náklady (tis. Kč)	Zdroj financování
	2022–2026		6	Externí

### Cíl: „Odkoupení pozemků pro stavbu rodinných domů.“

Odkoupení pozemků pro stavbu rodinných domů a začlenit do ÚP.


**Opatření: „Dohoda se soukromými majiteli, Územní plán obce, geometrický plán, kupní smlouvy.“**

	Od – do	Odpovědnost	Náklady (tis. Kč)	Zdroj financování
<p>Obec získá nové stavební pozemky, které bude moci nabídnout k prodeji.</p> <p>„Obec  c získá nové stavební pozemky, které bude moci nabídnout k prodeji“</p>	2020– 2022		2	Vlastní + externí

### Cíl: „Přivedení inženýrských sítí k novým stavebním pozemkům.“

Možnost nabídnutí stavebních pozemků, které budou plně připraveny pro stavbu rodinných domů.

**Opatření: „Územní plán obce, projekt inženýrských sítí, geometrický plán.“**

	Od – do	Odpovědnost	Náklady (tis. Kč)	Zdroj financování
<p>Obec zatraktivní nové stavební pozemky, které bude moci nabídnout k prodeji.</p> <p> „Obec zatraktivní nové stavební pozemky, které bude moci nabídnout k prodeji“</p>	2020– 2023		3	Vlastní + externí

### Cíl: „Rozvoj kontaktů a spolupráce.“

Pokračovat v členství ve Sdružení obcí Hustířanka.



**Opatření: „Rozhodnutí zastupitelstva. Tematické vzdělávání zastupitelů a vedoucích pracovníků obce.“**

Dobrovolný svazek obcí Mikroregion Hustířanka zajišťuje prostřednictvím Projektu "Zvýšení profesionality obcí Mikroregionu Hustířanka formou plánů strategického rozvoje a zvýšením kvalifikace zástupců obcí" pro své členy vzdělávání úředníků obcí i jejich zastupitelů (reg. číslo: CZ.03.4.74/0.0/0.0/16\_058/0007366). Vzděláváním vybraných osob ve vedení obcí je jednou ze základních podmínek pro efektivní správu obce

„Využívat možností projektu pro vzdělávání zastupitelů a vedoucích pracovníků obce“

Od – do	Odpovědnost	Náklady (tis. Kč)	Zdroj financování
2018–2020		-	

**Opatření: „Rozvoj spolupráce v oblasti kultury, sportu a získávání dotací na programy podporující obnovu venkova“**

Rozvoj spolupráce v oblasti kultury, sportu a získávání dotací na programy podporující obnovu venkova.

⤴ „Rozvoj spolupráce v oblasti kultury, sportu společně s DSO Hustířanka a získávání dotací na programy podporující obnovu venkova“

Od – do	Odpovědnost	Náklady (tis. Kč)	Zdroj financování
2019–2026		-	Vlastní + externí

**Cíl: „Výstavba autobusové zastávky.“**

Nahrazení stávající nevyhovující budovy autobusové zastávky novou stavbou.

**Opatření: „Rozhodnutí zastupitelstva a výběrové řízení.“**

Zlepšení kvality infrastruktury obce.

⤴ „Zlepšení kvality infrastruktury obce.“

Od – do	Odpovědnost	Náklady (tis. Kč)	Zdroj financování
2019–2020		80	Vlastní + externí



**Cíl: „Zvýšení bezpečnosti na komunikacích.“**

Instalace retardérů na místní komunikace v zastavěné části obce.

**Opatření: „Jednání s Policií ČR a firmou Stavby a údržby silnic Hradec Králové, cenová nabídka.“**

Zlepšení bezpečnosti silničního provozu v obci.

Od – do Odpovědnost

Náklady  
(tis. Kč)

Zdroj  
financování

**Cíl: „Vybudování sportovního hřiště.“**

Zkvalitnění využití volného času občanů obce.

**Opatření: „Rozhodnutí zastupitelstva, jednání s dodavateli.“**

Zkvalitnění využití volného času občanů obce.

Od –  
do

Odpovědnost

Náklady  
(tis. Kč)

Zdroj  
financování

**Cíl: „Prostory pro využití společenských a volnočasových aktivit.“**

Průběžné investice do údržby a vybavení budovy obecního domu č.p. 26 (oprava/výměna a dveří, výměna židlí, kuchyňského vybavení a stolů)

**Opatření: „Rozhodnutí zastupitelstva, jednání s dodavateli.“**

Zkvalitnění prostředí pro využití volného času a lepší prostředí pro společenské akce v obci, pohodlí občanů.

Od –  
do

Odpovědnost

Náklady  
(tis. Kč)

Zdroj  
financování

**Cíl: „Vybudování odpočinkové zóny při cyklostezce.“**

Zkvalitnění vybavenosti cyklostezky, možnost využití obyvateli i obce i cykloturisty.

**Opatření: „Rozhodnutí zastupitelstva, jednání s dodavateli.“**

Zkvalitnění využití volného času občanů obce a zatraktivnění cyklostezky.

Od –  
do

Odpovědnost

Náklady  
(tis. Kč)

Zdroj  
financování





## B.3 Podpora realizace programu

Naplňování programu obce bude sledovat starostka obce, která bude zároveň hlavním iniciátorem realizace jednotlivých opatření. Průběžné sledování naplňování programu bude v gesci Zastupitelstva obce, především v době před tvorbou rozpočtu obce. Tento dokument bude také sloužit jako podklad pro tvorbu střednědobého výhledu rozpočtu a rozpočtu obce.

Základním zdrojem financování aktivit tohoto dokumentu bude obecní rozpočet. U řady aktivit se přesto počítá s možností využití spolufinancování z veřejných zdrojů (kraje, ČR, fondy EO), případně ze soukromého sektoru.

Program může být průběžně aktualizován v návaznosti na průběh jeho realizace. Podmětem k aktualizaci programu mohou být jak vnější okolnosti spojené s nutnou změnou obsahu dokumentu, tak naplnění některých částí či potřeba stanovit nové cíle. Změny budou probíhat přímo v dokumentu a s každou jeho revizí budou občané opětovně seznámeni. Aktualizace budou také schváleny Zastupitelstvem obce. Aktualizace celého dokumentu proběhne dle potřeb obce.

Aktuální znění dokumentu bude pro občany vždy dostupné na webových stránkách obce

